ZAŁĄCZNIK NR 1

Lokalizacja obszaru opracowania na tle mapy topograficznej

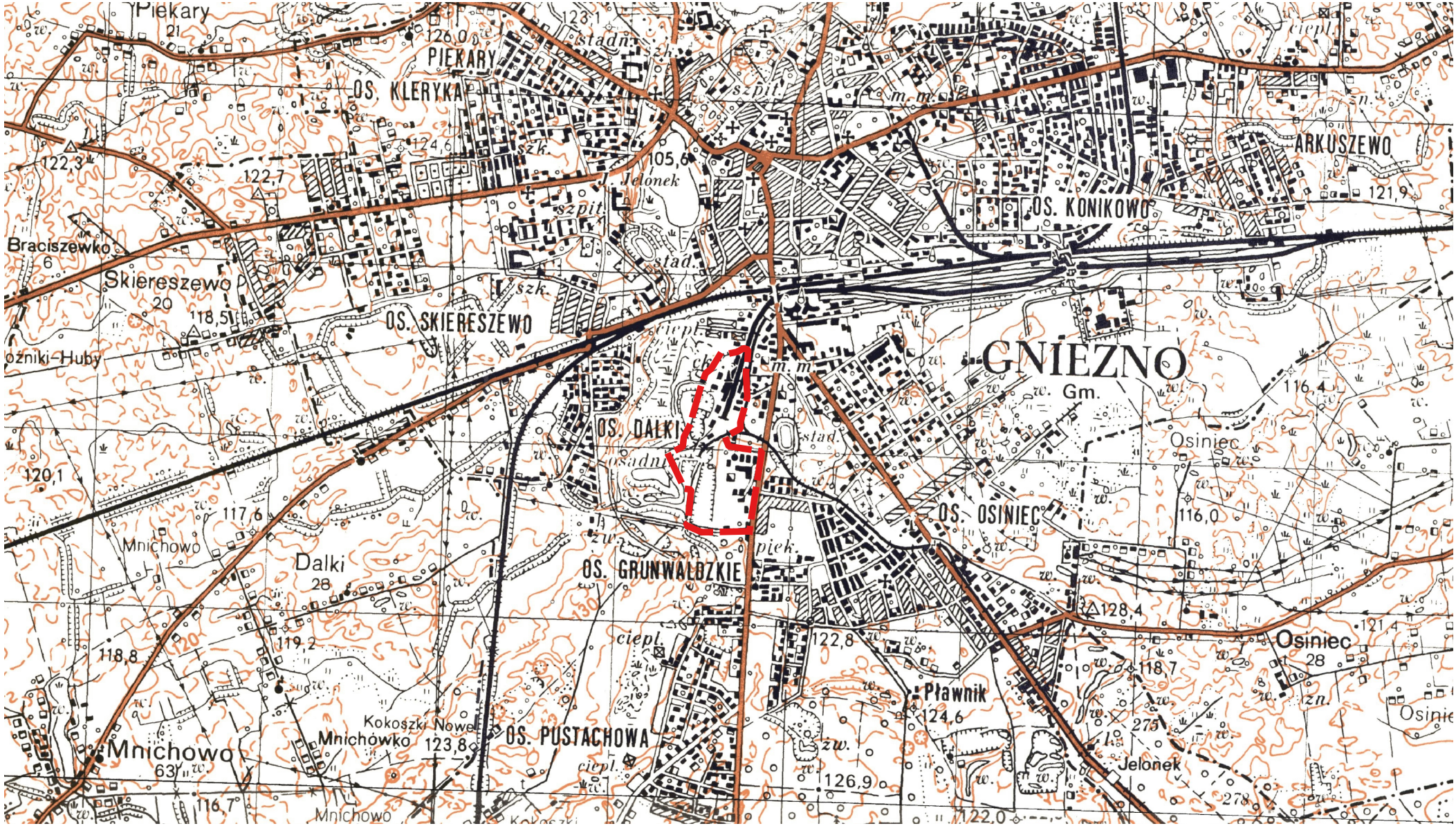

lokalizacja obszaru objętego projektem miejscowego planu zagospodarowania przestrzennego

ZAŁĄCZNIK NR 2

Lokalizacja obszaru opracowania względem obszarów chronionych

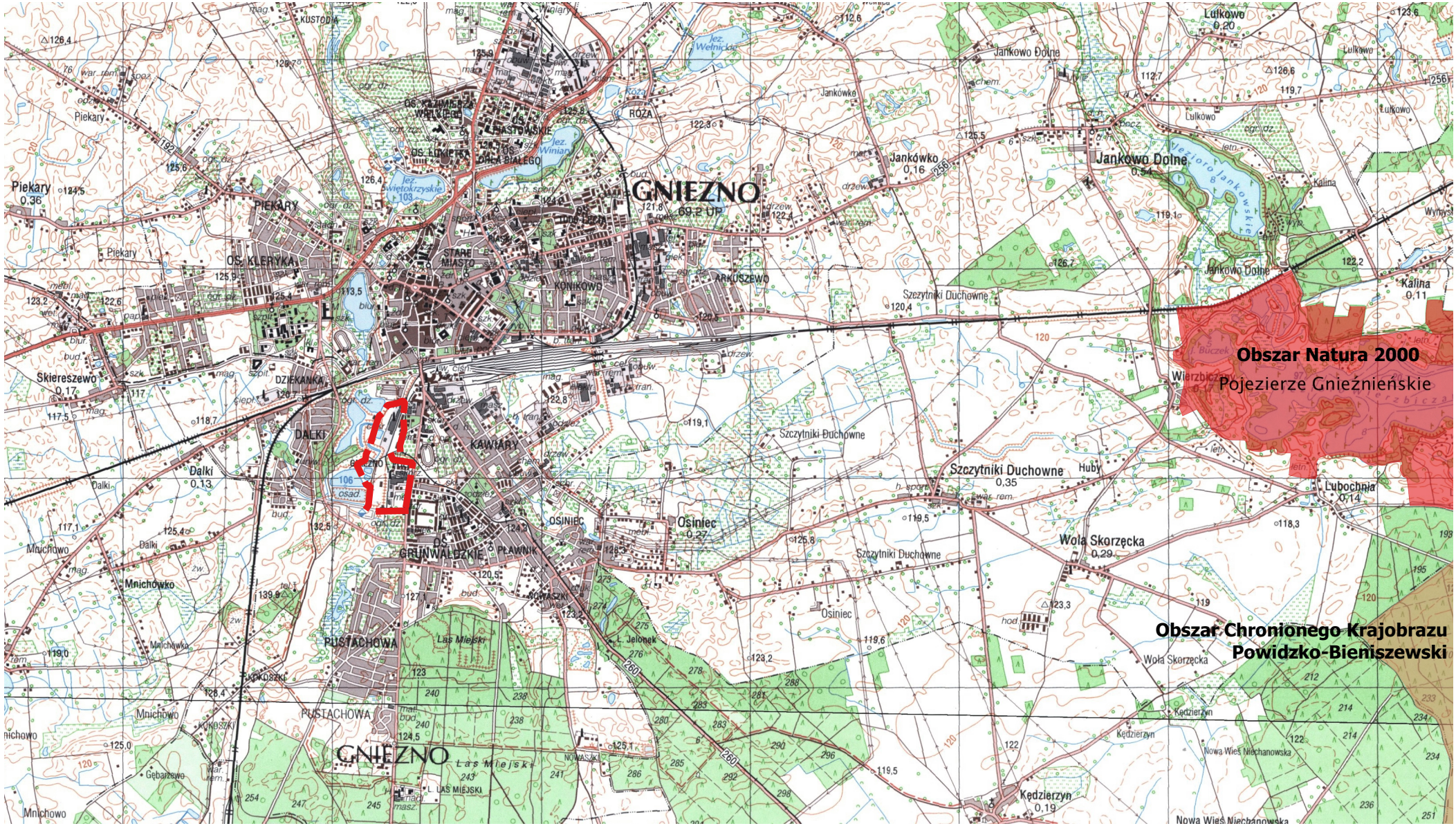

lokalizacja obszaru objętego projektem miejscowego planu zagospodarowania przestrzennego

MIEJSCOWY PLAN ZAGOSPODAROWANIA PRZESTRZENNEGO TERENU W REJONIE UL. GRABSKIEGO I UL. KOKOSZKI W GNIEŹNIE

ZAŁĄCZNIK NR 1
do uchwały nr .....
Rady Miasta Gniezna
z dnia .....

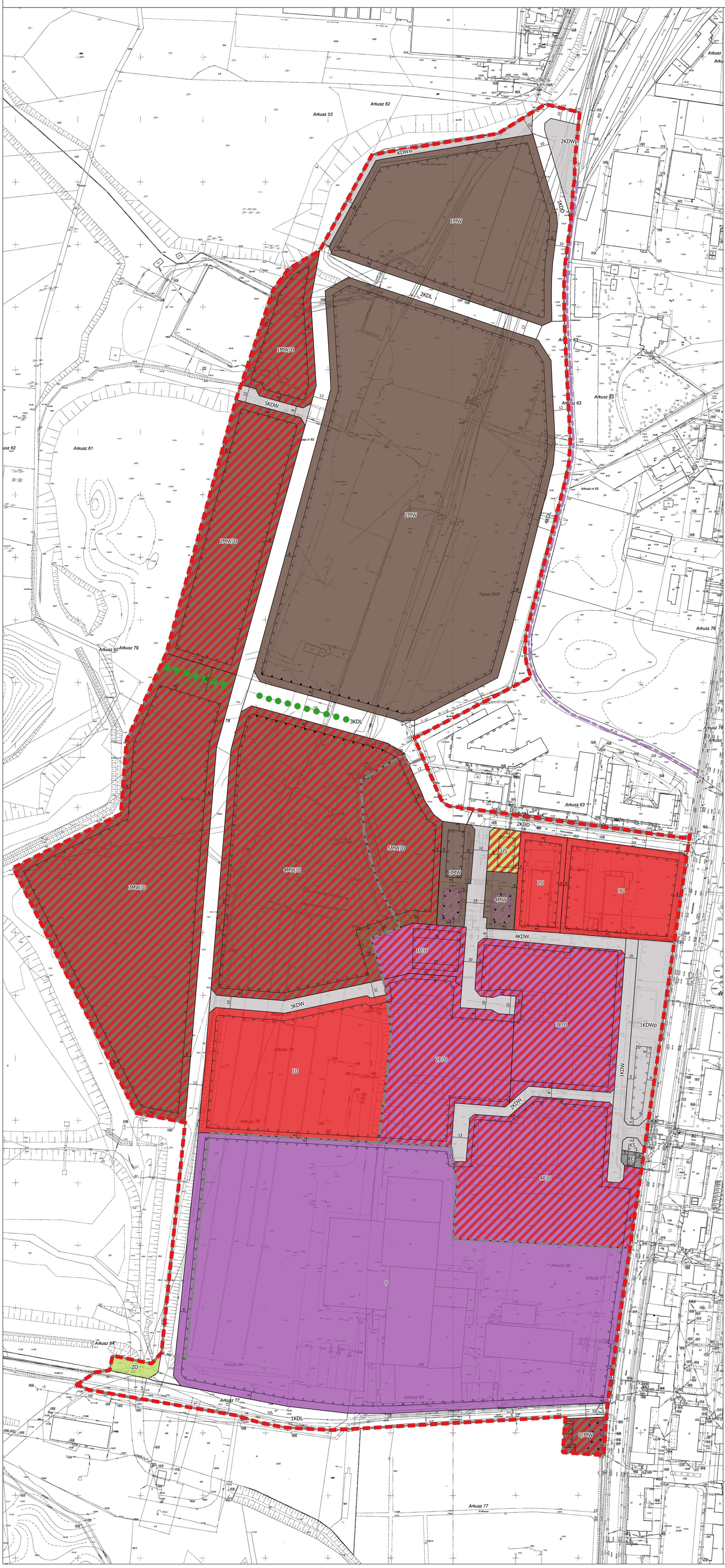

RYSUNEK PLANU 10.03.2020 R.

SKALA 1:1000

WYRYS ZE STUDIUM UWARUNKOWAŃ I KIERUNKÓW ZAGOSPODAROWANIA PRZESTRZENNEGO MIASTA GNIEZNA (UCHWAŁA NR XV/141/2000 R. ZE ZMIANAMI)

skala 1:10 000

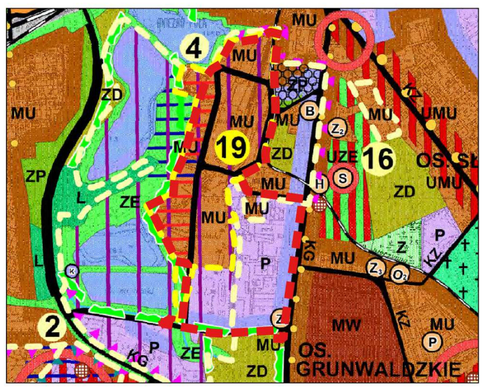

GRANICA OBSZARU OBJĘTEGO PLANEM

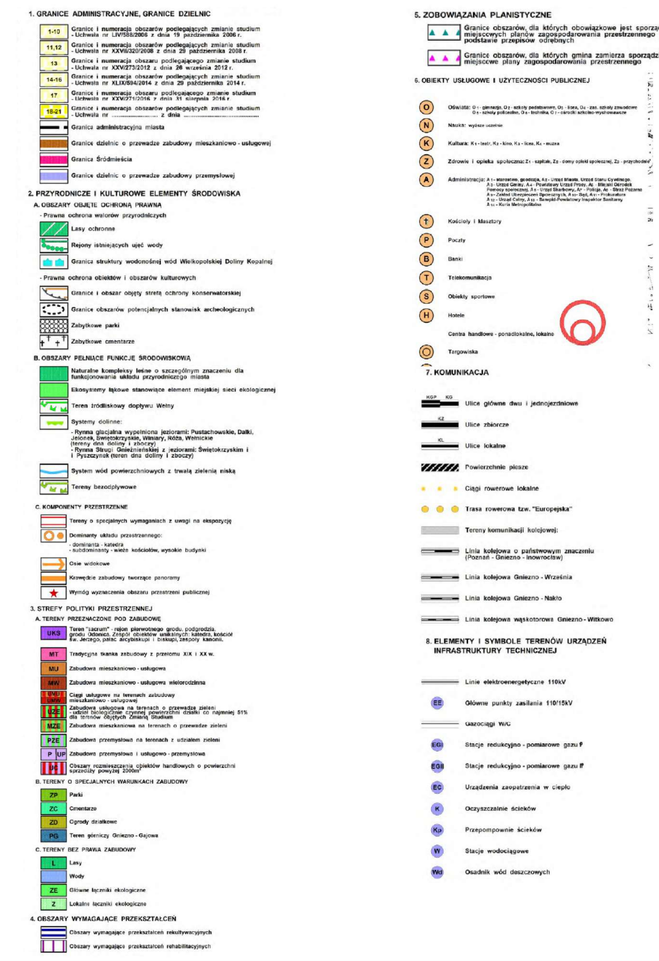

OZNACZENIA DO RYSUNKU PLANU

OZNACZENIA OBOWIĄZUJĄCE

- GRANICA OBSZARU OBJĘTEGO PLANEM
- LINIA ROZGRANICZAJĄCA TERENY O RÓŻNYM PRZEZNACZENIU LUB RÓŻNYCH ZASADACH ZAGOSPODAROWANIA
- NIEPRZEKRACZALNA LINIA ZABUDOWY
- OBOWIĄZUJĄCA LINIA ZABUDOWY
- 17 WYMIARY

PRZEZNACZENIE TERENU

- MW - TEREN ZABUDOWY MIESZKANIOWEJ WIELORODZINNEJ
- MW/U - TEREN ZABUDOWY MIESZKANIOWEJ WIELORODZINNEJ LUB USŁUGOWEJ
- U/MW - TEREN ZABUDOWY USŁUGOWEJ LUB MIESZKANIOWEJ WIELORODZINNEJ
- U - TEREN ZABUDOWY USŁUGOWEJ
- US - TEREN ZABUDOWY USŁUG SPORTU I REKREACJI
- P - TEREN ZABUDOWY OBIEKTÓW PRODUKCYJNYCH, SKŁADÓW I MAGAZYNÓW
- P/U - TEREN ZABUDOWY OBIEKTÓW PRODUKCYJNYCH, SKŁADÓW I MAGAZYNÓW LUB USŁUG
- ZO - TEREN ZIELENI OTWARTEJ
- E - TEREN INFRASTRUKTURY TECHNICZNEJ: ELEKTROENERGETYKI
- KDL - TEREN KOMUNIKACJI: DRÓG PUBLICZNYCH KLASY LOKALNEJ
- KDD - TEREN KOMUNIKACJI: DRÓG PUBLICZNYCH KLASY DOJAZDOWEJ
- KDW - TEREN KOMUNIKACJI: DRÓG WEWNĘTRZNYCH
- KDWxr - TEREN KOMUNIKACJI: WEWNĘTRZNEGO CIĄGU PIESZO-ROWEROWEGO
- KDWp - TEREN KOMUNIKACJI: PARKINGU WEWNĘTRZNEGO
- KS - TEREN OBSŁUGI KOMUNIKACJI

TERENY I OBIEKTY CHRONIONE

- OBIEKT WPISANY DO REJESTRU ZABYTKÓW
- OBIEKT WPISANY DO GMINNEJ EWIDENCJI ZABYTKÓW
- STREFA ZIELENI
- RZĄD DRZEW LIŚCIASTYCH

OZNACZENIA INFORMACYJNE

- GRANICA PODZIAŁU NA CZĘŚCI
- TOROWISKO GNIEŹNIEŃSKIEJ KOLEI DOJAZDOWEJ

50 0 50 100 150 200 m