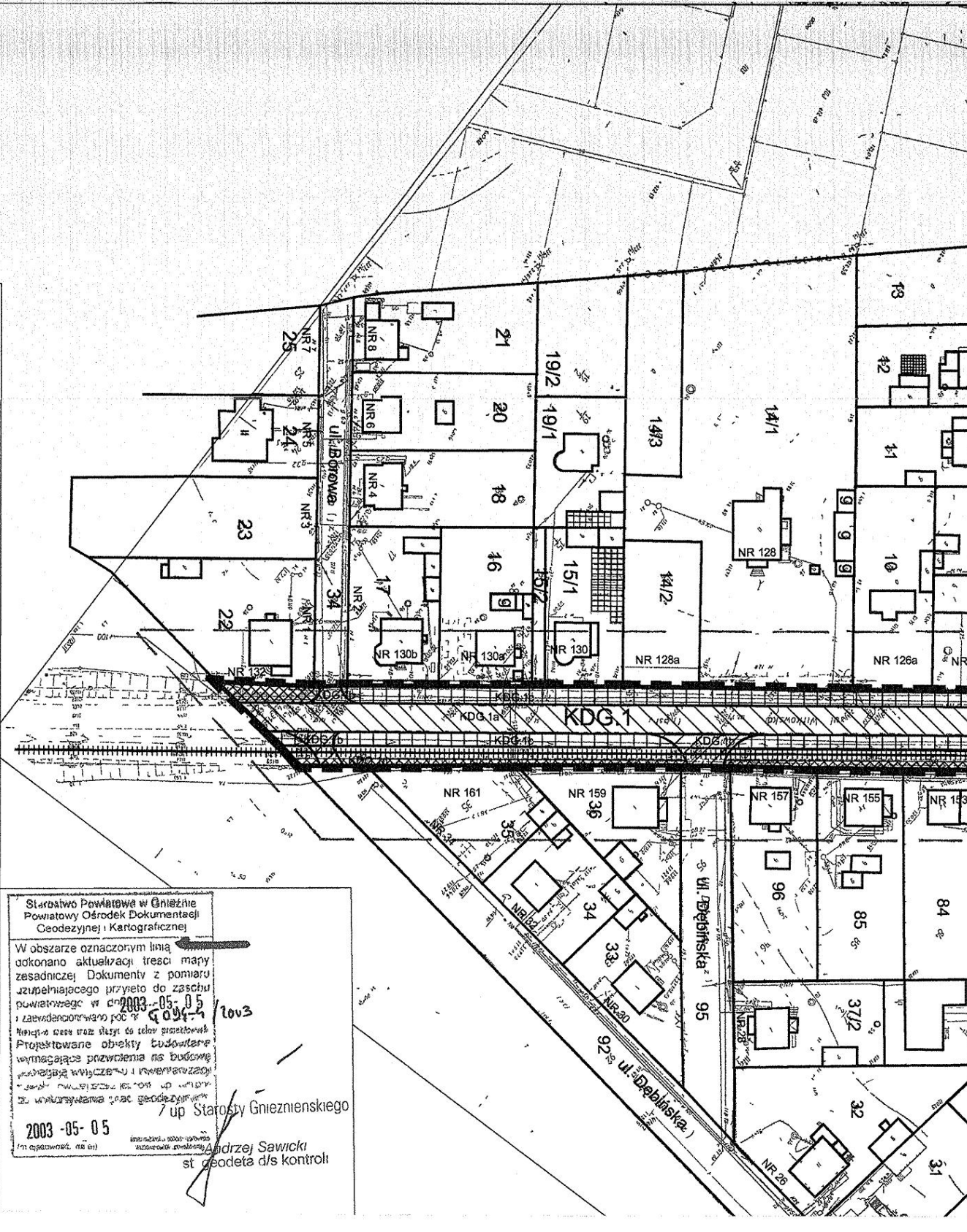
ul. Borowa
ul. Dębińska
KDG 1
KDG 1a
KDG 1b
NR 132
NR 130b
NR 130a
NR 130
NR 128
NR 128a
NR 126a
NR 161
NR 159
NR 157
NR 155
NR 8
NR 7
NR 6
NR 5
NR 4
NR 3
NR 1
NR 34
NR 32
NR 30
NR 28
NR 26
25
24
23
22
21
20
19/2
19/1
18
17
16
15/1
15/2
14/3
14/1
14/2
13
12
11
10
36
35
34
33
32
31
37/2
96
95
92
85
84

BIURO USŁUG GEODEZYJNYCH s.c.
Dominiczak G. Kapella M. Walaszek A.
62-200 Gniezno
ul. św. Wawrzyńca 26, pok. 306
☎ 061/425-00-37
NIP 784-16-98-586, Regon 630844322

MAPA ZASADNICZA
Skala 1: 1000

Nr KERG G 094-4 / 03
Nr Dz. Z. 1425 / 03

Woj. wielkopolskie
Powiat gnieźnieński
Miasto Gniezno
Ul. Witkowska
Ark. 74, 88, 89, 93, 94
Sekcja 107 a, b, c, d, 117 b, 118 a

Stan na dzień : 2003.04.15

ZASIĘG AKTUALIZACJI ▬▬

WOLNO REPRODUKOWAĆ
PO NANIESIENIU PROJEKTU

Nie wyklucza się istnienia w terenie innych nie wykazanych na niniejszej mapie urządzeń podziemnych, które nie były zgłoszone do inwentaryzacji.

Wszelkie trwałe obiekty budowlane podlegają wytyczeniu przez jednostki wykonawstwa geodezyjnego (Ustawa z dnia 17.05.1989 roku Prawo Geodezyjne Kartograficzne Art.27 ust.2 pkt.2 Dz.U. Nr 20, oraz Ustawa z dnia 7,07.1994-Prawo Budowlane Art. 43 p.1 Dz.U Nr 89/94

Mapa niniejsza może służyć do celów projektowych

Aleksander Walaszek
geodeta
tel kom 0605 587 607

Specjalista
d/s nadzoru i odbioru robót
geodeta uprawniony
inż. Roman Mierzejewski
Pozwolenie M G P iB nr 9121

Starostwo Powiatowe w Gnieźnie
Powiatowy Ośrodek Dokumentacji
Geodezyjnej i Kartograficznej

W obszarze oznaczonym linią ▬▬ dokonano aktualizacji treści mapy zasadniczej. Dokumenty z pomiaru uzupełniającego przyjęto do zasobu powiatowego w dn. 2003-05-05 i zaewidencjonowano pod nr G094-4 /2003
Niniejsza mapa może służyć do celów projektowych.
Projektowane obiekty budowlane wymagające pozwolenia na budowę podlegają wytyczeniu i inwentaryzacji [illegible] do wykonywania prac geodezyjnych

2003-05-05
[illegible]

z up. Starosty Gnieźnieńskiego
Andrzej Sawicki
st. geodeta d/s kontroli

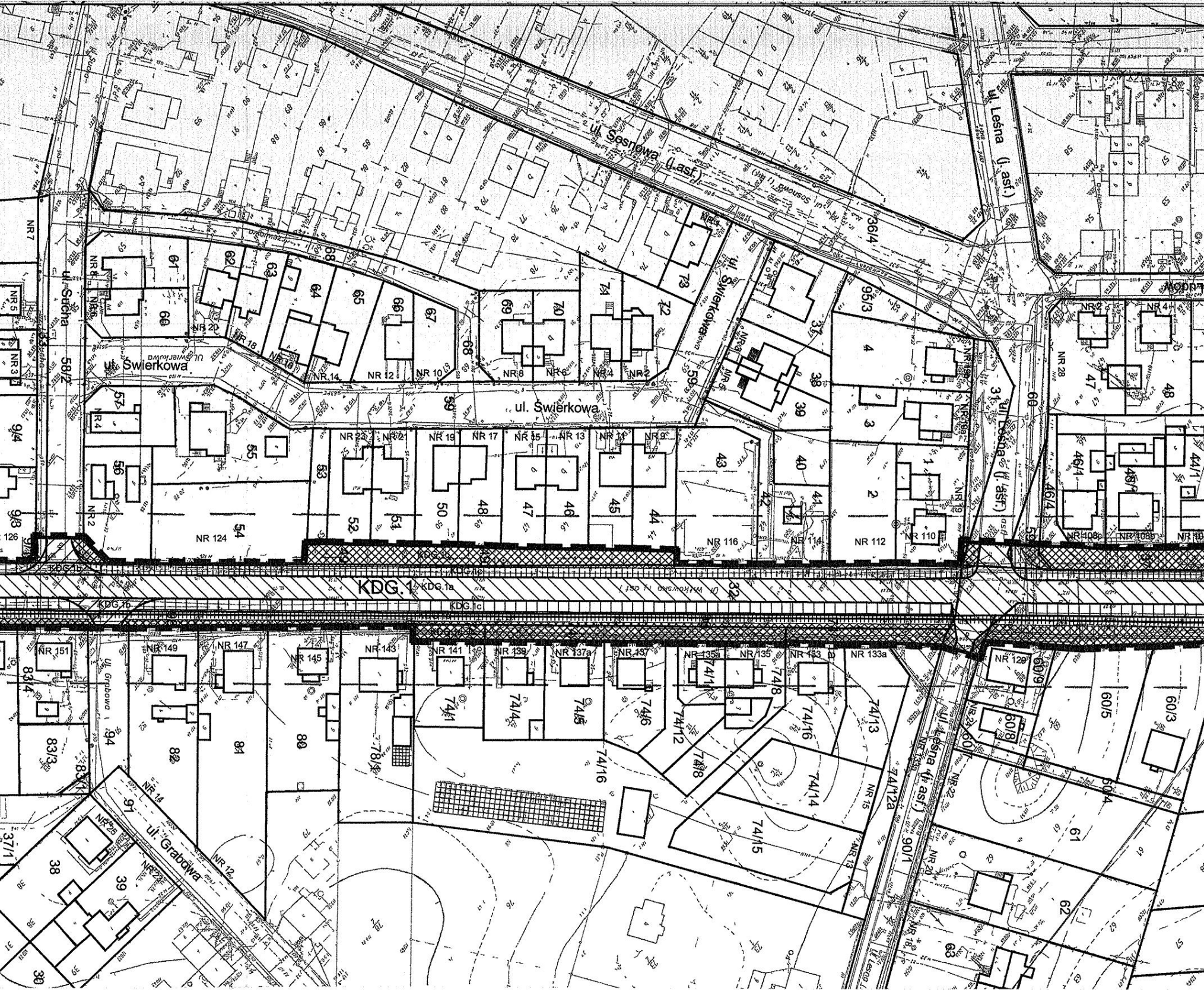
ul. Sosnowa (l.asf.)
ul. Leśna (l. asf.)
ul. Sucha
ul. Świerkowa
ul. Świerkowa
ul. Świerkowa
ul. Leśna (l. asf.)
ul. Grabowa
ul. Grabowa
ul. Leśna (l. asf.)
KDG.1
KDG.1a
KDG.1b
KDG.1c
KDG.1c
KDG.1b
36/4
58/2
95/3
46/4
44/1
9/4
9/3
83/4
83/3
83/1
74/1
74/4
74/5
74/6
74/8
74/11
74/12
74/13
74/14
74/15
74/16
74/16
74/18
74/12a
90/1
60/9
60/8
60/5
60/3
60/4
37/1
NR 7
NR 5
NR 3
NR 4
NR 2
NR 20
NR 18
NR 16
NR 14
NR 12
NR 10
NR 8
NR 6
NR 4
NR 2
NR 23
NR 21
NR 19
NR 17
NR 15
NR 13
NR 11
NR 9
NR 124
NR 116
NR 114
NR 112
NR 110
NR 108c
NR 108b
NR 2
NR 4
NR 28
NR 151
NR 149
NR 147
NR 145
NR 143
NR 141
NR 139
NR 137a
NR 137
NR 135a
NR 135
NR 133
NR 133a
NR 129
NR 24
NR 22
NR 20
NR 18
NR 14
NR 12
NR 25
NR 15
NR 13
126
54
55
56
57
59
60
61
62
63
64
65
66
67
68
69
70
71
72
73
31
38
39
40
41
42
43
44
45
46
47
48
50
51
52
53
1
2
3
4
47
48
80
81
82
91
94
78
61
62
63
38
39
30
32

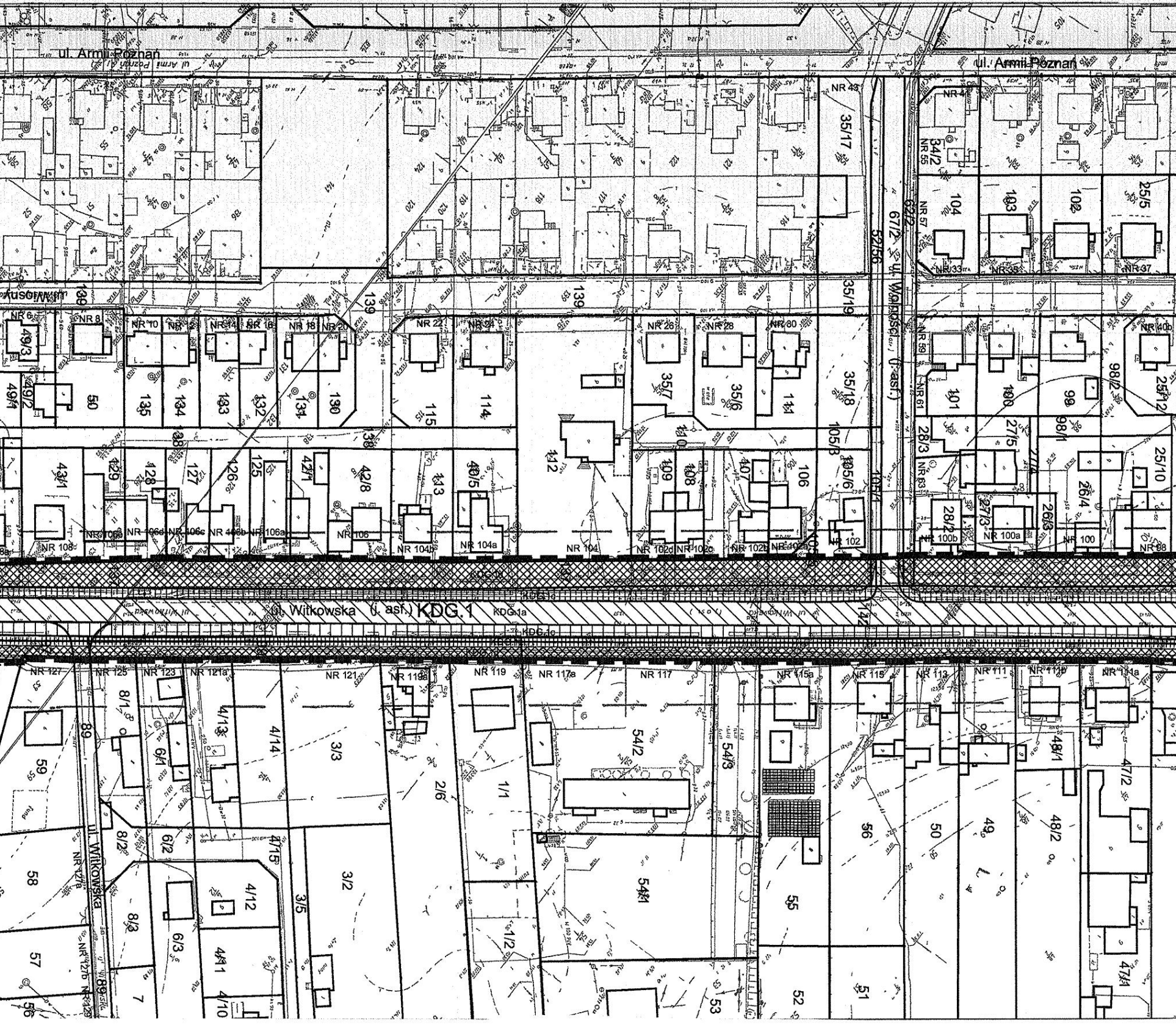
ul. Armii Poznań
ul. Armii Poznań
ul. Witkowska (l. asf.) KDG.1
KDG.1a
KDG.1c
ul. Wolności (l. asf.)
ul. Witkowska
NR 43
NR 4
NR 55
NR 57
NR 33
NR 35
NR 37
NR 6
NR 8
NR 10
NR 14
NR 16
NR 18
NR 20
NR 22
NR 24
NR 26
NR 28
NR 30
NR 59
NR 61
NR 63
NR 40b
NR 108
NR 106d
NR 106c
NR 106b
NR 106a
NR 106
NR 104b
NR 104a
NR 104
NR 102d
NR 102c
NR 102b
NR 102
NR 100b
NR 100a
NR 100
NR 98
NR 127
NR 125
NR 123
NR 121a
NR 121
NR 119a
NR 119
NR 117a
NR 117
NR 115a
NR 115
NR 113
NR 111
NR 111b
NR 111a
NR 127b
35/17
34/2
104
103
102
25/5
67/2
52/56
35/19
139
49/3
49/1
49/2
50
135
134
133
132
131
130
115
114
35/7
35/6
111
35/18
105/3
105/6
105/4
101
100
99
98/2
25/12
28/3
27/5
98/1
43/1
129
128
127
126
125
42/1
42/8
113
40/5
112
109
108
107
106
28/2
27/3
26/3
26/4
25/10
89
8/1
4/13
4/14
3/3
2/6
1/1
54/2
54/3
48/1
47/2
59
6/1
8/2
6/2
4/15
3/2
56
50
49
48/2
58
8/3
6/3
4/12
3/5
54/1
55
4/11
1/2
57
7
4/10
53
52
51
47/1

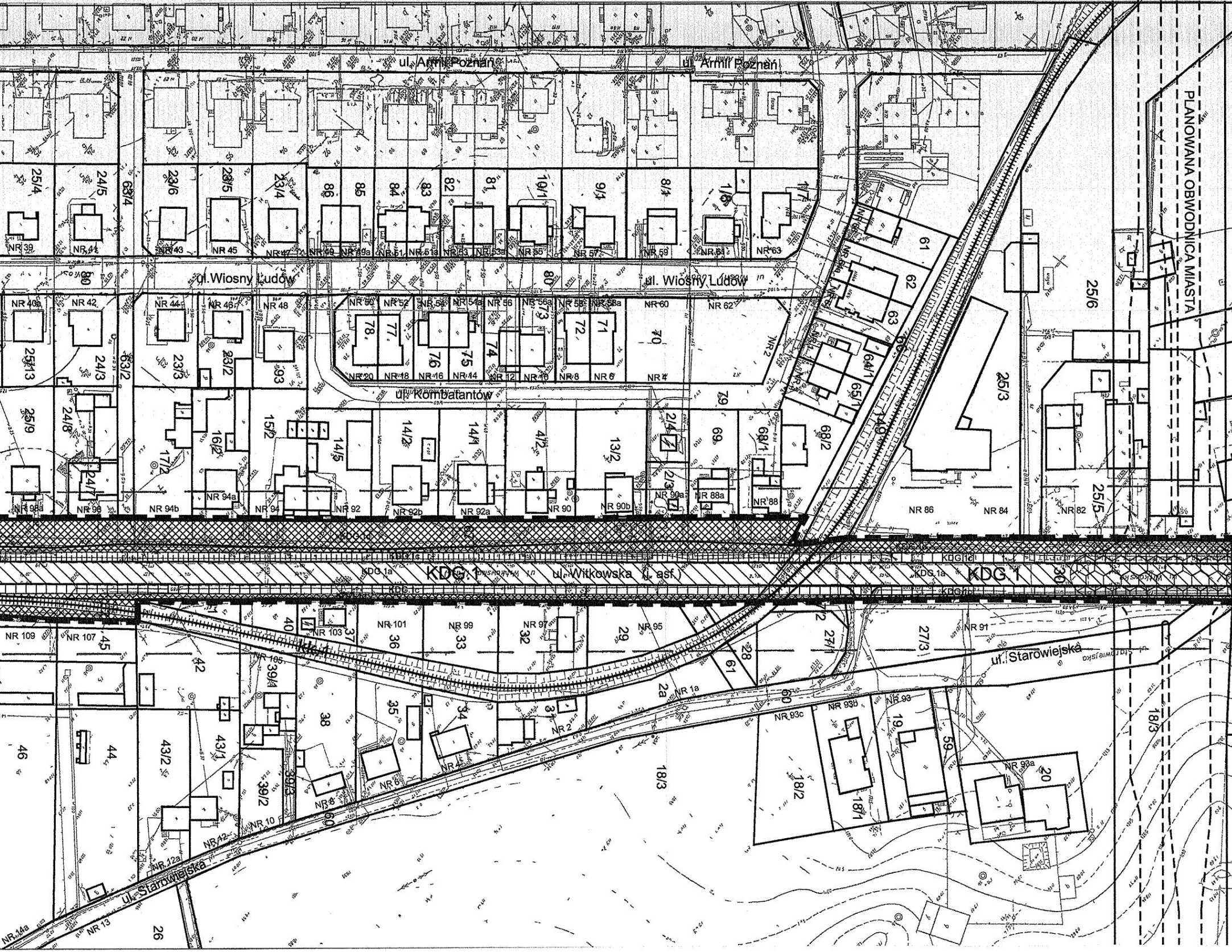
ul. Armii Poznań
ul. Armii Poznań
ul. Wiosny Ludów
ul. Wiosny Ludów
ul. Kombatantów
ul. Witkowska (asf.)
ul. Starowiejska
ul. Starowiejska
PLANOWANA OBWODNICA MIASTA
KDG 1
KDG 1
KDG 1a
KDG 1a
KDG 1b
KDG 1c
KDG 1d
25/4
24/5
63/4
23/6
23/5
23/4
86
85
84
83
82
81
10/1
9/1
8/1
1/8
1/7
NR 39
NR 41
NR 43
NR 45
NR 47
NR 49
NR 49a
NR 51
NR 51a
NR 53
NR 53a
NR 55
NR 57
NR 59
NR 61
NR 63
80
80
NR 40a
NR 42
NR 44
NR 46
NR 48
NR 50
NR 52
NR 54
NR 54a
NR 56
NR 56a
NR 58
NR 58a
NR 60
NR 62
78
77
76
75
74
73
72
71
70
NR 2
NR 20
NR 18
NR 16
NR 14
NR 12
NR 10
NR 8
NR 6
NR 4
25/13
24/3
63/2
23/3
23/2
93
61
62
63
64/1
65/1
25/6
25/3
25/9
24/8
17/2
16/2
15/2
14/5
14/2
14/1
4/2
13/2
2/4
2/3
69
68/1
68/2
79
140
25/5
24/7
NR 98a
NR 98
NR 94b
NR 94a
NR 94
NR 92
NR 92b
NR 92a
NR 90
NR 90b
NR 90a
NR 88a
NR 88
NR 86
NR 84
NR 82
NR 109
NR 107
45
40
NR 103
37
NR 101
36
NR 99
33
NR 97
32
29
NR 95
28
61
72
27/1
27/3
NR 91
42
NR 105
39/4
38
35
34
31
NR 2
2a
NR 1a
60
NR 93c
NR 93b
NR 93
19
59
18/3
46
44
43/2
43/1
39/3
39/2
NR 8
NR 6
NR 4
NR 10
NR 12
NR 12a
60
18/3
18/2
18/1
NR 93a
20
NR 14a
NR 13
26

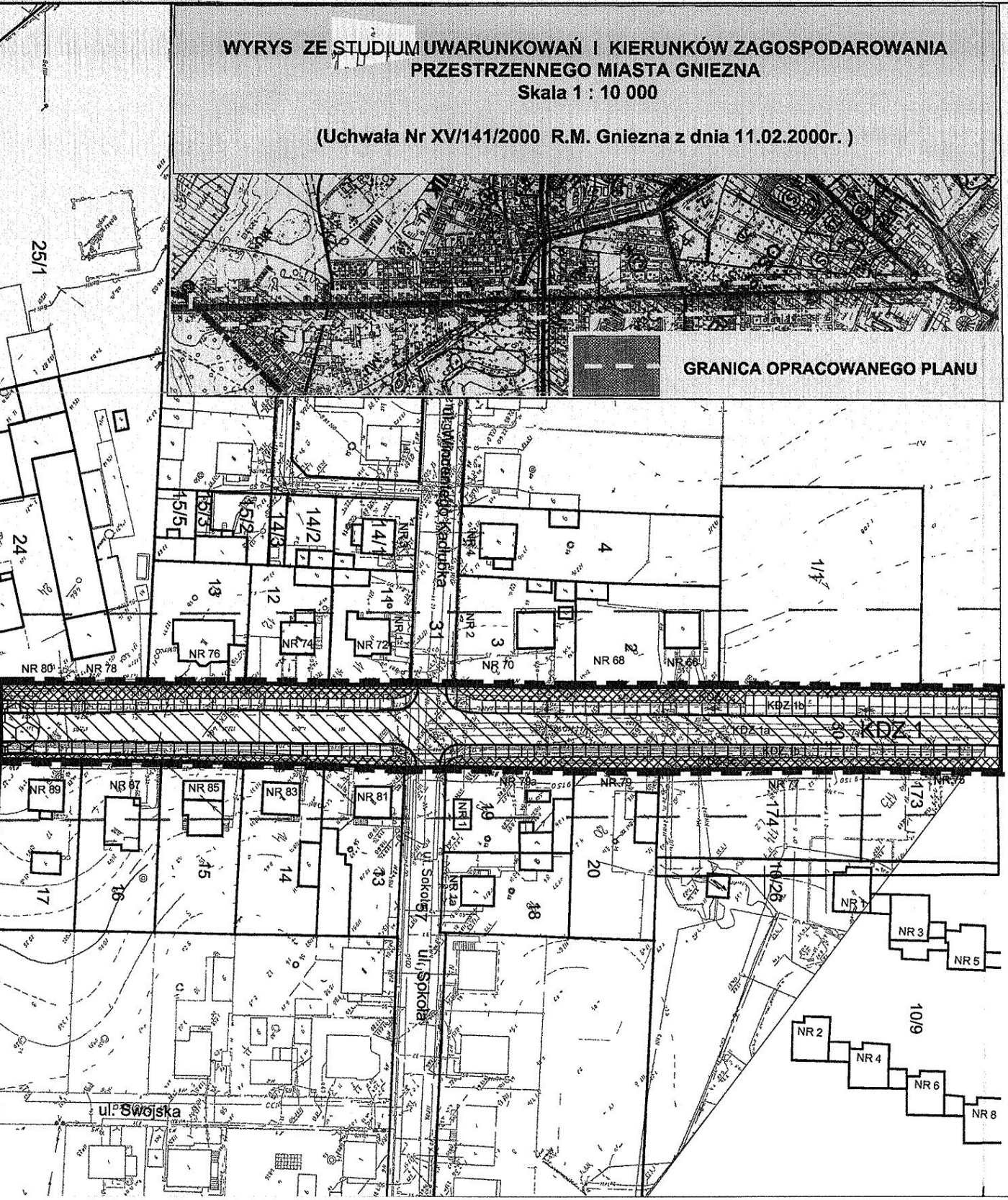
WYRYS ZE STUDIUM UWARUNKOWAŃ I KIERUNKÓW ZAGOSPODAROWANIA PRZESTRZENNEGO MIASTA GNIEZNA
Skala 1 : 10 000
(Uchwała Nr XV/141/2000 R.M. Gniezna z dnia 11.02.2000r.)
GRANICA OPRACOWANEGO PLANU
25/1
24
15/5
15/3
15/2
14/3
14/2
14/1
13
12
11
4
3
2
1/1
31
ul. Wincentego Kadłubka
NR 80
NR 78
NR 76
NR 74
NR 72
NR 70
NR 68
NR 66
KDZ.1b
KDZ.1a
KDZ.1
KDZ.1b
NR 89
NR 87
NR 85
NR 83
NR 81
NR 79a
NR 79
NR 77
NR 75
NR 1
NR 1a
174
173
17
16
15
14
13
19
18
20
10/26
10/9
NR 1
NR 3
NR 5
NR 2
NR 4
NR 6
NR 8
ul. Sokola
ul. Swojska

LEGENDA

— —	GRANICA UCHWALENIA PLANU
KDG.1	ULICA WITKOWSKA KLASY ULICY GŁÓWNEJ NA ODCINKU OD GRANICY MIASTA DO PLANOWANEJ OBWODNICY DROGOWEJ
KDG.1a	ISTNIEJĄCA JEZDNIA ASFALTOBETONOWA ZALECA SIĘ STOSOWANIE AZYLI DLA PIESZYCH I WYSEPEK SPOWALNIAJĄCYCH RUCH
KDG.1b	POŁĄCZENIA NAWIERZCHNI BITUMICZNEJ Z ULICAMI POPRZECZNYMI W MIEJSCACH GDZIE OBECNIE NIE MA NAWIERZCHNI UTWARDZONEJ
KDG.1d	TEREN NA POSZERZENIA NAWIERZNI NA PASY DLA POJAZDÓW SKRĘCAJĄCYCH, ZATOKI AUTOBUSOWE, MIEJSCA POSTOJOWE PODŁUŻNE
▨	TEREN CHODNIKÓW, ŚCIEŻEK ROWEROWYCH I CIĄGÓW PIESZO JEZDNYCH
▨	TEREN KOLEJKI WĄSKOTOROWEJ
KDZ.1	ULICA WITKOWSKA KLASY ULICY ZBIORCZEJ NA ODCINKU OD PLANOWANEJ OBWODNICY DROGOWEJ DO ULICY WRZESIŃSKIEJ
KDZ.1a	ISTNIEJĄCA JEZDNIA ASFALTOBETONOWA ZALECA SIĘ STOSOWANIE AZYLI DLA PIESZYCH I WYSEPEK SPOWALNIAJĄCYCH RUCH
KDZ.1d	TEREN NA POSZERZENIA NAWIERZNI NA PASY DLA POJAZDÓW SKRĘCAJĄCYCH, ZATOKI AUTOBUSOWE, MIEJSCA POSTOJOWE PODŁUŻNE
▨	TEREN CHODNIKÓW, ŚCIEŻEK ROWEROWYCH I CIĄGÓW PIESZO JEZDNYCH
▨	TEREN ZIELENI PRZYDROŻNEJ
┼┼┼┼┼┼	KOLEJ WĄSKOTOROWA
━━	LINIA ROZGRANICZAJĄCA PAS DROGOWY ULICY WITKOWSKIEJ
——	LINIA ROZGRANICZAJĄCA PAS DROGOWY PLANOWANEJ OBWODNICY DROGOWEJ
– – –	PLANOWANA OBWODNICA DROGOWA
——	GRANICE DZIAŁEK
NR 66	ISTNIEJĄCY BUDYNEK Z NR PORZĄDKOWYM
1/2	NR DZIAŁKI
⬡	DOCELOWE SKRZYŻOWANIE Z OBWODNICĄ

PODZIAŁKA LINIOWA

0 10 50 100

ZAŁĄCZNIK NR 2
DO UCHWAŁY NR XXVI/243/2004
Z DNIA 2 LIPCA 2004
RADY MIASTA GNIEZNA

GNIEZNO

Ogł. w Dzienniku Urzędowym
Woj. Wlkp. Nr 133
poz. 2738 z dn. 23.08.2004r.

MIEJSCOWY PLAN ZAGOSPODAROWANIA TERENU ULICY WITKOWSKIEJ W GNIEŹNIE CZĘŚĆ POŁUDNIOWA

1:1000

WERSJA CZARNO BIAŁA

ZESPÓŁ AUTORSKI

dr inż. arch. Waldemar Szeszuła
mgr Alicja Czaban upr. urb. 1019/89 członek ZOIU nr 22
inż. Stanisław Głowacki upr 200/78/PW