

# **PLAN ODNOWY MIEJSCOWOŚCI GUJA NA LATA 2014 - 2021**



**GMINA WĘGORZEWO**



Aktualizacja 2018

# SPIS TREŚCI

<b>WPROWADZENIE</b> .....	<b>3</b>
<b>1. CHARAKTERYSTYKA MIEJSCOWOŚCI GUJA</b> .....	<b>5</b>
a. położenie miejscowości na tle gminy Węgorzewo .....	5
b. historia miejscowości .....	7
<b>2. ZASOBY MIEJSCOWOŚCI</b> .....	<b>11</b>
a. zasoby przyrodnicze miejscowości.....	11
b. dziedzictwo kulturowe miejscowości.....	12
c. obiekty i tereny .....	13
d. infrastruktura społeczna miejscowości .....	13
e. infrastruktura techniczna miejscowości.....	15
<b>3. OCENA MOCNYCH I SŁABYCH STRON MIEJSCOWOŚCI – ANALIZA SWOT</b> .....	<b>16</b>
a. społeczna analiza potrzeb .....	17
<b>4. WIZJA ROZWOJU WSI</b> .....	<b>19</b>
<b>5. OPIS PLANOWANYCH ZADAŃ INWESTYCYJNYCH I PRZEDSIĘWZIĘĆ AKTYWIZUJĄCYCH SPOŁECZNOŚĆ LOKALNĄ</b> .....	<b>24</b>
a. zestawienie zadań do realizacji .....	25
b. harmonogram realizacji zadań .....	33

## **WPROWADZENIE**

Przedmiotowy dokument jest Planem Odnowy Miejscowości Guja, który zawiera priorytety i zadania, które zostały określone przez nas samych, czyli mieszkańców, jako ważne dla naszej miejscowości, i które poprzez realizację przyczynią się do osiągnięcia podstawowych celów zawartych przez nas w niniejszym dokumencie.

Możliwość opracowania przedmiotowego Planu, samodzielnie przez nas, stworzył Samorząd Województwa Warmińsko-Mazurskiego, wdrażając od 2012 roku inicjatywę pod nazwą Program Odnowy Wsi Województwa Warmińsko-Mazurskiego „*Wieś Warmii, Mazur i Powiśla miejscem w którym warto żyć...*”, służącą aktywizacji obszarów wiejskich. Inicjatywa dotycząca chęci udziału w powyższym Programie wyszła z naszej strony, czyli mieszkańców miejscowości Guja, w momencie zdecydowania się, aby dołączyć do Programu i innych gmin w II naborze. Tak też informując o tym pomysle władze Urzędu Miejskiego w Węgorzewie, dokonano zgłoszenia Sołectwa Guja, jako jednego z dwóch zgłaszanych Sołectw, do powyższego programu. Sołectwo Guja okazało się na tyle atrakcyjne i warte poświęcenia uwagi przez Samorząd Województwa, że zostało przyjęte do Programu Odnowy Wsi Województwa Warmińsko-Mazurskiego, Uchwałą Zarządu Województwa Warmińsko-Mazurskiego Nr 27/327/14/IV z dnia 13 maja 2014 r., z czego bardzo się cieszymy.

***My, mieszkańcy miejscowości Guja przystąpiliśmy do opracowania niniejszego Planu Odnowy Miejscowości, aby:***

- zadbać o rozwój miejscowości w oparciu o nasze oczekiwania i potrzeby oraz w zgodzie z dokumentami i strategiami dotyczącymi planów rozwoju wyższych szczebli,
- zintegrować społeczność i zapewnić jej udział we wszelkich przedsięwzięciach realizowanych na terenie sołectwa w możliwie najszerszym zakresie,
- usystematyzować i uporządkować proces ubiegania się o wsparcie finansowe w ramach konkursów grantowych,
- promować społeczeństwo obywatelskie oraz partycypację publiczną,

- zrealizować zobowiązania podjęte przez lokalną społeczność w chwili przystąpienia do Programu Odnowy Wsi Województwa Warmińsko-Mazurskiego „Wieś Warmii, Mazur i Powiśla miejscem, w którym warto żyć.

***Głównym powodem, dla którego zdecydowaliśmy się na uczestniczenie w Programie Odnowy Wsi Województwa Warmińsko-Mazurskiego „Wieś Warmii, Mazur i Powiśla miejscem w którym warto żyć...”, jest chęć skutecznego i efektywnego pozyskiwania funduszy strukturalnych na rzecz rozwoju swojej miejscowości.*** Plan Odnowy Miejscowości Guja został stworzony tak naprawdę głównie z naszej inicjatywy i przy naszym udziale i przedstawia główne potrzeby w zakresie społecznym, gospodarczym, kulturalnym i inwestycyjnym. Tworząc przedmiotowy dokument kierowaliśmy się chęcią podniesienia i po części odtworzenia atrakcyjności i walorów turystycznych miejscowości, tak aby została postrzegana na tle gminy Węgorzewo oraz aby planowane działania były realne do zrealizowania, a przede wszystkim zaakceptowane przez wszystkich mieszkańców i przyniosły mierzalne korzyści na rzecz rozwoju naszej skromnej wsi.

***Naszym głównym celem jest zapewnienie Gustom szans na zrównoważony rozwój w oparciu o lokalną aktywność oraz wsparcie instytucji samorządowych i grantowych.***

Naszym kapitałem są umiejętności i aktywność oraz piękno otaczającego krajobrazu, a także nienaruszonego środowiska. Dotykają nas bolączki współczesnego świata, takie jak bezrobocie, migracje, rozpad więzi społecznych. Niniejszy dokument ma również za zadanie im przeciwdziałać lub łagodzić ich skutki. Dotychczasową działalnością udowodniliśmy, że jesteśmy społecznością aktywną, zorganizowaną i świadomą. Z tego względu powinniśmy mieć znaczny wpływ na decyzje, które mają nas dotyczyć. Popieramy transparentne i mądre działania zmierzające do poznania naszej opinii i włączenia naszej społeczności w procesy podejmowania decyzji. Nasze dotychczasowe działania zmierzające do pozyskania środków unijnych były prowadzone nie w pełni profesjonalnie bez odpowiednio szerokiej perspektywy. Wiele określonych przez nas zamierzeń nie da się zrealizować bez wsparcia zewnętrznego. Dlatego chcemy by nasze działania opierały się o wieloletni plan wzajemnie powiązanych inicjatyw oraz były prowadzone profesjonalnie w oparciu o konsultacje wśród społeczności lokalnej oraz ekspertów z organizacji samorządowych i pozarządowych.

# **1. CHARAKTERYSTYKA MIEJSCOWOŚCI GUJA**

## ***a. położenie miejscowości na tle gminy Węgorzewo***



Gmina Węgorzewo jest gminą miejsko-wiejską położoną w województwie warmińsko-mazurskim, w powiecie węgorzewskim. W latach 1975 – 1988 gmina Węgorzewo należała do województwa suwalskiego, a w latach 1999-2001 do powiatu giżyckiego. Położona jest na początku szlaku Wielkich Jezior Mazurskich, jak również nad rzeką Węgorapą. Sąsiaduje z następującymi gminami: Pozezdrze i Budry (od zachodu), Kętrzyn (od południowego wschodu), Giżycko (od południa) oraz Srokowo (od wschodu). Ponadto od północy graniczy z Rosją (Obwód Kaliningradzki). W planach władz samorządowych Węgorzewa jest utworzenie przejścia granicznego w Rudziszkach. Zostały już rozpoczęte starania w tym kierunku, jednakże nie jest znany termin, kiedy i czy takie przejście graniczne powstanie. Samorządom zależy na otwarciu przejścia, ponieważ liczą na ożywienie gospodarcze nadgranicznych gmin. Po wprowadzeniu małego ruchu granicznego coraz więcej Rosjan przyjeżdża do nas na zakupy i na wypoczynek.

Powierzchnia gminy Węgorzewo obejmuje 341 km<sup>2</sup>, z czego 18,5% stanowią lasy, a 18% to rzeki i jeziora. Znaczną część powierzchni gminy stanowią również użytki rolne i leśne. Z tego względu gmina Węgorzewo ma charakter rolniczy. Na terenie gminy Węgorzewo zamieszkuje 17 096 osób. Charakteryzuje się zróżnicowaną rzeźbą terenu, jak również wybitnymi walorami przyrodniczo-krajobrazowymi. Dlatego też znaczną część gminy stanowią obszary chronionego krajobrazu. Z uwagi na posiadane przez walory, jest ona zaliczana do gmin turystycznych. Rozwijająca się baza turystyczna, czystość wód i powietrza (obszar o najczystszym powietrzu w Polsce), należą do największych zalet gminy Węgorzewo.

**Zdjęcie nr 1. Widok na Węgorzewo**



Źródło: <http://www.mazury-wegorzewo.pl/informacje-o-gminie-wegorzewo/>

Zasoby przyrodnicze, jakimi dysponuje gmina Węgorzewo to: wody jezior (tj. Mamry – jedno z największych jezior w Polsce; Świącajty; Stręgiel; Kirsajty; Łabap; Sztynorckie; Pniewskie; Oświn; Rydzówka; Węgielsztyn), rzeki (tj. Węgorapa; Sapina; Rawda; Ruda), kanały (tj. Węgorzewski; Młyński i niedokończony Mazurski). Istnienie na terenie gminy Węgorzewo tak dużych kompleksów jezior, które są zaliczane do drugiej i trzeciej klasy czystości, sprzyjają i dają bardzo dobre warunki do funkcjonowania na terenie gminy rezerwatów przyrody, tj.: ornitologiczne (Siedem Wysp – Oświn – rezerwat o międzynarodowym znaczeniu, wyspy na jeziorach Mamry i Kirsajty, Półwysep i wyspy na jeziorze Rydzówka,) i florystyczne (Mokre – las łąkowy w pobliżu Sztynortu).

Miejscowość Guja (niemiecka nazwa *Gross Guja*) to niewielka, malownicza i atrakcyjna turystycznie wieś położona w powiecie węgorzewskim, w gminie Węgorzewo, około 14 km od miasta Węgorzewa. Guja jest wsią sołectką. Do sołectwa Guja należą miejscowość Guja i Nowa Guja. Sołectwo Guja jest małym sołectwem, zamieszkuje je niewielka liczba osób (183 osoby), biorąc pod uwagę osoby zameldowane na pobyt stały. Jest to teren bardzo atrakcyjny i przyciąga do siebie coraz więcej osób z zewnątrz. Sołectwo Guja położone jest pomiędzy dwoma dużymi jeziorami. Na północ od sołectwa w odległości



obowiązkiem czterech służb lekkobrojnnych po okresie dziesięciu lat wolnizny. Po ojcu majątek przejęli Maciej i Paweł Weiskop. W kolejnych latach wieś rozwijała się jednak majątek ulegał rozdrobnieniu. Większość ziem na mocy decyzji kolejnego wielkiego mistrza Ludwiga von Erlichshausen w 1469 roku, przeszła w ręce przedstawicieli możnego pruskiego rodu von Tettau, którym przekazano również tytułem zastawu węgorzewski zamek. W 1540 r. mieszkały w Guji 22 rodziny: 7 wolnych chłopów na prawie chełmińskim, 9 chłopów podległych dworowi i wielu zagrodników. Ich nazwiska świadczą o polskim pochodzeniu, w paru wypadkach litewskim lub może staropruskim. W tym okresie pojawiły się tu również pierwsze polskie rodziny szlacheckie m.in. Przyborowscy a kroniki podają, że w okolicach Guji w XVI miał się osiedlić szlachcic hiszpański don Alvarez, którego potomkowie o nazwisku Albarus mieszkali jeszcze długo w okolicach Węgorzewa.

*Zdjęcie nr 2. Dworek von Sanden, Mała Guja*

Około roku 1560, być może w związku ze zniszczeniami spowodowanymi najazdem tatarskim (epizodem „potopu szwedzkiego”) rodzina von Hohendorfow kupiła dwór od Waltera Weiskopa. Później rozszerzyli oni coraz bardziej swe posiadłości m.in. o Biedaszki. Z czasem Guja stała się w końcu XVI wieku sercem



Źródło: <http://www.angerburg.de/guja.htm>

kompleksu folwarków i wsi. W roku 1590 pomiary gruntów wykazały nadwyżkę 53 włók. Grunty te wykupili Hohendorfowie, Przyborowscy, burgrabia Jan Rauter oraz 23 chłopów z Guji. Każdą włokę sprzedano za 60 grzywien. XVI wieku Guja należała do protestanckiej parafii w Węgielsztynie, której pastorem był m.in. był Jan Toryłowicz-Batocki. W XVII wieku gospodarzyła tu rodzina Drygalskich, a w wydzielonym folwarku Nowa Guja i majątku Mała Guja (zwanym Szymanowizną) rodzina Tyszków. W roku 1710 na dżumę zmarło tu 161 osób, co stanowiło większość mieszkańców wsi. Była to ludność w większości polskiego pochodzenia. Jednakże z czasem (szczególnie w okresie zaborów) przybywało na tych terenach mieszkańców pochodzenia niemieckiego. Pierwsza szkoła w Guji została założona

w 1737 roku. Wcześniej najbliższą placówką edukacyjną była szkoła parafialna w Węgielsztynie. W 1852 roku uczyło się w Guji 81 dzieci. W roku 1935 dwóch nauczycieli kształciło 115 uczniów. Kolejne zawieruchy wojenne w dużej mierze oszczędzały Guje, ze względu na ich położenie z dala od głównych dróg. W latach 1758–1762, w czasie wojny siedmioletniej całe Prusy Wschodnie okupowały wojska rosyjskie. W 1807 oraz w latach roku 1812-1813 Guje były świadkiem przemarszy wojsk rosyjskich i Wielkiej Armii Napoleona w tym i polskich ułanów. Sto lat później latem 1914 roku, niedługo po wybuchu I wojny światowej, do Prus Wschodnich wkroczyła armia rosyjska. Została dość szybko odparta dzięki energicznym działaniom duet Paula von Hindenburga i Ericha Ludendorffa. Nie obyło się wtedy bez grabieży i rekwizycji. W 1915 Rosjanie po raz kolejny podeszli pod Węgorzewo. Materialnymi świadectwami tamtego czasu są cmentarze i groby żołnierski oraz sławiące męstwo i poświęcenie pomniki, jakie spotkać możemy w okolicach Węgorzewa, w tym i w samej Guji. Okres II wojny światowej

*Zdjęcie nr 3. Widok na Węgorzewo z 1684 r.*

Guje zniosły bez większych ekscesów. Dopiero wkroczenie Armii Czerwonej w 1945 przyniosło ze sobą okres zniszczeń i grabieży. Większość ludności niemieckiej zdecydowała się opuścić swe domy, a na ich miejsce sprowadzono polskich przesiedleńców. Guje po raz pierwszy znalazły się w granicach Polski.



Źródło: <http://histmag.org/Podroze-z-Histmag.org-2-Wegorzewo-niezwycajne-losy-zwyczajnego-miasteczka-6099>

Początek XX wieku to nie tylko zawieruchy wojenne, ale i okres największej, związanej z Gujami inwestycji, czyli Kanału Mazurskiego. To w Gujach znajduje się jedyna ukończona w 100%, wyposażona i sprawna śluza Piaski. W 1906 odbyły się w konsultacje z mieszkańcami rejonów przyszłej budowy, podczas których ustalono zasady racjonalnej gospodarki wodnej w rejonie Wielkich Jezior Mazurskich. W 1907 rozpoczęły się pierwsze prace. Niestety kolejne wojny oraz ich gospodarcze konsekwencje, uniemożliwiły

sfinalizowanie pomysłu połączenia Wielkich Jezior Mazurskich z Bałtykiem, poprzez rzeki Łynę i Pregotę.

Warto również wspomnieć o jednym z właścicieli dóbr w Gujach Małych Walterze von Sanden-Guja badaczu natury oraz i jednym z pierwszych prekursorów literatury przyrodniczej. Był on wielkim miłośnikiem ptaków, przyrodnikiem oraz fotografem. Artystyczną pasję oraz zamiłowanie do przyrody dzielił z żoną Edith von Sanden-Guja, utalentowaną rzeźbiarką. W ciągu 30 lat pracy twórczej opublikował blisko 30 książek przyrodniczych w tym dwie ściśle powiązane z Gują: Guja - Jezioro ptaków oraz Guja, życie w jeziorze ptaków. Małżeństwo z powodzeniem zarządzało blisko 350 hektarowym gospodarstwem i realizowało swe pasje zamiłowania, aż do 1945 kiedy to ludność niemiecka w panicznej ucieczce opuściła tereny Prus Wschodnich.

**Zdjęcie nr 3. Szkoła w Guji.**

Po II wojnie światowej szkołę w Guji uruchomiono w 1947 r., w roku szkolnym 1966/67 była to szkoła ośmioklasowa. W 1939 r. we wsi mieszkało 447 osób. W roku 1966 Guja należała do gromady Węgielsztyn. W tym czasie do sołectwa Guje należały wsie: Dąbrówka Mała, Guja, Nowa Guja, Różewiec, Rydzówka Mała i Szymanowizna (Mała Guja).



Źródło: <http://www.angerburg.de/guja.htm>

## **2. ZASOBY MIEJSCOWOŚCI**

Sołectwo Guja jest terenem rolniczym. W miejscowości przeważają indywidualne gospodarstwa rodzinne. Jednakże na przestrzeni ostatnich kilku lat mieszkańcy miejscowości Guja zaobserwowali, iż w ogromnym tempie zmniejsza się liczba osób, które zajmowały się głównie działalnością rolniczą i z tego też żyli. Natomiast z uwagi na atrakcyjny teren zauważalnie wzrosła liczba gospodarstw ekologicznych oraz gospodarstw rolnych, które dodatkowo zajmują się działalnością agroturystyczną. Od jakiegoś czasu widoczne jest także zainteresowanie, właśnie tym obszarem, ludzi z poza terenu gminy. Wywnioskowano tak, ponieważ wzrosła liczba posesji będących własnością osób, przyjeżdżających w te tereny głównie w celach wypoczynkowych bądź też rekreacyjnych, ale nie tylko. Turystyczną zaletą tego obszaru jest to, że w miejscowości nie istnieją żadne zakłady przemysłowe.

### ***a. zasoby przyrodnicze miejscowości***

Sołectwo Guja jest obszarem bardzo atrakcyjnym pod względem turystycznym i przyrodniczym. Położenie sołectwa pomiędzy dwoma dużymi jeziorami: Rydzówka i Oświn, które są jednymi z jezior znajdujących się na terenie gminy Węgorzewo, zaliczanymi do pierwszej i drugiej klasy czystości, sprawia, iż miejsce to



***Zdjęcie nr 2. Jezioro Oświn***

kojarzone jest m. in. z wypoczynkiem, relaksem, a także kontaktem z przyrodą. Wielu ludzi twierdzi, iż jest to oaza ciszy i spokoju. Dużą część gminy Węgorzewo stanowią obszary chronione, dlatego też i w okolicy Sołectwa Guja znajdują się rezerваты przyrody, np. Jezioro Siedmiu Wysp (Jezioro Oświn), które jest miejscem gniazdowania ptactwa wodnego i błotnego oraz Rezerwat na Jeziorze Rydzewskim, które jest miejscem lęgowym ptactwa wodnego i błotnego. Sołectwo Guja, znajduje się na trasie krajobrazowo-ornitologicznej prowadzącej z Węgorzewa nad Jezioro Oświn. Jest to doskonała trasa dla miłośników przyrody, obserwatorów i ornitologów. Sołectwo Guja charakteryzuje się terenem

o zróżnicowanym ukształtowaniu powierzchni (pola, łąki, kompleksy leśne). Z pewnością obszar o takich walorach turystycznych przyciągnie wielu zainteresowanych. Jak również z uwagi na te walory należy dbać i dążyć do jego rozwoju.

Jeziro Oświn jest jedną z ważniejszych ostoi ptaków wodno-błotnych w północnej części Warmii i Mazur, znaną i chronioną jeszcze w okresie przedwojennym, choć w ostatnich latach, na skutek znacznego zmniejszenia się powierzchni lustra wody oraz wzrastającej presji drapieżników część gatunków ptaków przestała się tu gnieździć, a populacje lęgowe innych znacznie się zmniejszyły. Jezioro wraz z otaczającymi podmokłymi łąkami i lasami został objęty ochroną rezerwatową. Drugi rezerwat nosi nazwę rezerwat przyrody Półwysep i Wyspy na Jeziorze Rydzewskim. Wyspy i półwysep stanowią rezerwat ptactwa wodnobłotnego, a także ptaków zatrzymujących się tu w czasie przelotów. Odpoczywają tu dzikie gęsi (m.in. gęś Suszkińska, gęś zbożowa, gęś gęgawa).

### ***b. dziedzictwo kulturowe miejscowości***

Po zachodniej stronie sołectwa przebiega Kanał Mazurski, na którym obok miejscowości Guja znajduje się jedyna dokończona śluza. Jest to jedna z pięciu śluz na terenie Polski zbudowanych na kalane mającym połączyć Wielkie Jeziora mazurskie z Bałtyckim poprzez Pregołę. Śluza Guja została nie tylko wykończona w 100%, ale działa do dziś, regulując blisko 12-metrowy spadek poziomu wody poniżej ujścia kanału z jez. Rydzówka. W wieżach śluzy znajdują się urządzenia o napędzie ręcznym do otwierania i zamykania wrót. Niestety dostęp do śluzy jest bardzo utrudniony ze względu na zakaz wstępu osobom postronnym. Wobec czego ta niewątpliwa atrakcja turystyczna nie może ujawnić swych walorów większej liczbie turystów.

**Zdjęcie nr 3. Śluza**



*Zdjęcie nr 4. Śluza (Kanał Mazurski)*



*Źródło: <http://mojemazury.pl/6640,Guja-sluz-na-Kanale-Mazurskim.html#axzz3AARKFVBO>*

### ***c. obiekty i tereny***

Głównym i najważniejszym obiektem miejscowości Guja, który znajduje się w samym jej centrum, jest świetlica wiejska wymagająca generalnego remontu, jak również wyposażenia. Przy świetlicy wiejskiej znajduje się dosyć duży teren, na którym mieszkańcy w sezonie letnim organizują różnego rodzaju imprezy kulturalne, zarówno cykliczne jak i inne. W miejscowości Guja nie ma w chwili obecnej utwardzonego parkingu oraz miejsca gdzie mógłby zatrzymywać się autokary turystyczne. Jedynym miejscem, które służy do parkowania jest teren przed samą świetlicą, z którego korzystają mieszkańcy przyjeżdżający na organizowane spotkania i imprezy. W miejscowości brakuje również miejsca, w którym turyści odwiedzający te tereny mogliby się zatrzymać i odpocząć.. Dlatego też mieszkańcy chcieliby zagospodarować miejsce przy świetlicy wiejskiej.

### ***d. infrastruktura społeczna miejscowości***

Z uwagi na charakter regionu mieszkańcy miejscowości Guja utrzymują się w większości przypadków z działalności rolniczej rozszerzonej o działalność agroturystyczną, jak również z gospodarstw ekologicznych. Na przestrzeni lat widać duży spadek gospodarstw wyłącznie o charakterze rolniczym. Mieszkańcy miejscowości są bardzo zorganizowani i chętni do działania mając na uwadze dobro miejscowości. Ważną kwestią jest to, iż szczególnym zaangażowaniem w działalność na rzecz miejscowości wykazała się grupa strażaków z OSP, którzy wykonali prace mające na celu częściowy remont budynku remizy.

Poprzez swoje starania OSP Guja otrzymała dofinansowanie z PO Ryby na zakup nowoczesnego sprzętu strażackiego. Należy również wskazać, iż Rada Sołectwa również bardzo angażuje się w działalność na rzecz sołectwa. Razem z innymi mieszkańcami dokładają wszelkich starań w organizowanie imprez cyklicznych, odbywających się na terenie sołectwa, jak również w inne

**Zdjęcie nr 5. Członkowie OSP GUJA**

ważne sprawy. Oprócz wyżej wskazanych osób, w sprawy sołectwa angażują się również osoby tworzące Grupę Odnowy Wsi, która została utworzona na potrzebę udziału w Programie Odnowy Wsi Województwa Warmińsko-Mazurskiego „*Wieś Warmii, Mazur i Powiśla miejscem w którym warto żyć...*”.



Mieszkańcy wsi Guja chętnie angażują się w działania realizowane we wsi. Jednakże jak to zawsze bywa w grupie musi być jakiś lider, który pokieruje całą grupą, a w przypadku miejscowości Guja są to wskazane powyżej osoby, ze szczególnym naciskiem na członków OSP Guja. Przy wspólnych staraniach i dobrej organizacji, w miejscowości Guja chociażby organizowane imprezy cieszą się dużym zainteresowaniem, a co za tym idzie dużą frekwencją mieszkańców. Tak też było w przypadku chęci włączenia się do Programu Odnowy Wsi Województwa

**Zdjęcie nr 6. Impreza promująca udział w Programie Odnowy Wsi**

Warmińsko-Mazurskiego, czego inicjatorem byli właśnie mieszkańcy wsi. Jednym z działań promocyjnych ww. Programu było rozpowszechnienie jak największej liczbie mieszkańców, wiedzy o założeniach Programu, o korzyściach dla miejscowości, wynikających z udziału w nim



oraz jakie będą jej zadania. W tym celu mieszkańcy zorganizowali spotkanie wiejskie, na które zaproszono przedstawicieli Urzędu Miejskiego w Węgorzewie oraz wszystkich zainteresowanych przedmiotową kwestią mieszkańców. Po spotkaniu odbyła się impreza (z atrakcjami przygotowanymi przez OSP Guja) promująca przedmiotowy Program. Także i w tym przypadku mieszkańcy zaszczyli „organizatorów” swoim licznym przybyciem. Warto zaznaczyć, że nie jest to jedyne tak udane spotkanie, w wykonaniu mieszkańców miejscowości Guja.

### ***e. infrastruktura techniczna miejscowości***

Miejscowość Guja rozciąga się głównie wzdłuż drogi powiatowej Nr 1598N (Bajory Małe - Marszałki - Guja - Prynowo - Wilkowo – Jakunowo), która krzyżuje się z drugą drogą powiatową Nr 1795N (Wesłowo - Guja - dr. nr 1600 N). W miejscowości znajdują się również inne drogi, np. drogi gminne. Ważnym aspektem jest to, że miejscowość Guja jest zwodociągowana w 100% siecią wodociągową. Natomiast w miejscowości nie istnieje sieć kanalizacji sanitarnej, co stanowi nie lada problem. Mieszkańcy korzystają ze zbiorników bezodpływowych, co jest dosyć uciążliwe i poniekąd niebezpieczne. Jeżeli zdarzyłoby się, że zbiornik jest nieszczelny to nieczystości mogą przedostać się do gleby, a następnie do wód gruntowych. Mieszkańcy liczą na to, że w przyszłości będzie możliwość budowy przydomowych oczyszczalni ścieków, co na pewno rozwiązałoby ich problem i byłoby znacznie komfortowe. Poza tym jest to idealne rozwiązanie dla miejscowości, które nie mają dostępu do sieci kanalizacji sanitarnej.

### **3. OCENA MOCNYCH I SŁABYCH STRON MIEJSCOWOŚCI – ANALIZA SWOT**

<b><u>MOCNE STRONY:</u></b>	<b><u>SŁABE STRONY:</u></b>
<ol style="list-style-type: none"> <li>1. Czynna służa Kanału Mazurskiego, będąca miejscową atrakcją turystyczną</li> <li>2. Piękne mazurskie krajobrazy otaczające miejscowość</li> <li>3. Aktywnie działająca OSP</li> <li>4. Miejsce spotkań (świetlica, boisko, remiza)</li> <li>5. Dobry dojazd do miejscowości</li> <li>6. Dobra integracja mieszkańców</li> <li>7. Pomocni mieszkańcy</li> <li>8. Ludzie dbający o wygląd gospodarstw oraz wsi</li> <li>9. Położenie wsi w pobliżu wielu jezior</li> <li>10. Znajdujący się w pobliżu rezerwat przyrody (Rezerwat Oświn)</li> <li>11. Organizacja imprez, przyciągających mieszkańców z pobliskich wsi</li> <li>12. Dobrze rozwinięta gospodarka wsi (gospodarstwa rolne, tartaki, gospodarstwa agroturystyczne)</li> <li>13. Miejsca noclegowe dla turystów</li> <li>14. Działający sklep spożywczo-przemysłowy</li> <li>15. Zaradne społeczeństwo (osoby uzdolnione artystycznie)</li> <li>16. Poszanowanie różnorodności kulturowej i religijnej</li> </ol>	<ol style="list-style-type: none"> <li>1. Niski budżet gminy</li> <li>2. Niskie zaangażowanie mieszkańców</li> <li>3. Brak konkretnego miejsca do wspólnych spotkań na otwartym powietrzu</li> <li>4. Budynek świetlicy wymagający remontu</li> <li>5. Ubogi plac zabaw dla dzieci</li> <li>6. Brak tablicy informacyjnej wskazującej ciekawe miejsca w okolicy</li> <li>7. Brak koszy na śmieci dla turystów (głównie w sezonie turystycznym)</li> <li>8. Brak parkingu</li> <li>9. Słabe oświetlenie miejscowości</li> <li>10. Brak chodników</li> <li>11. Budynek remizy OSP wymagający przebudowy</li> <li>12. Istniejący konflikt pokoleń</li> <li>13. Brak ogólnodostępnej sieci internetowej</li> <li>14. Brak dostępu do sieci kanalizacji sanitarnej</li> <li>15. Brak planu zagospodarowania przestrzennego miejscowości</li> </ol>
<b><u>SZANSE:</u></b>	<b><u>ZAGROŻENIA:</u></b>
<ol style="list-style-type: none"> <li>1. Udostępnienie służby dla celów turystycznych</li> <li>2. Pozyskanie środków finansowych z funduszy unijnych</li> <li>3. Bogata historia miejscowości</li> <li>4. Trwały sentyment niemieckich potomków mieszkańców tych ziem</li> <li>5. Wyremontowanie budynku dawnej szkoły do celów rehabilitacji</li> <li>6. Budowa przejścia granicznego w Rudziszkach (10 km od Guji)</li> <li>7. Słaby zasięg telefonii komórkowej (spokój ducha)</li> </ol>	<ol style="list-style-type: none"> <li>1. Migracja mieszkańców</li> <li>2. Mały budżet gminy</li> <li>3. Rosnące koszty utrzymania przedsięwzięć</li> <li>4. Upadająca gospodarka</li> <li>5. Biurokracja</li> <li>6. Brak dostępu do Internetu</li> <li>7. Brak zasięgu telefonii komórkowej</li> <li>8. Brak aktualnego planu zagospodarowania przestrzennego</li> <li>9. Zanikająca komunikacja publiczna</li> <li>10. Ograniczona możliwość powiększania gospodarstw</li> </ol>

### **a. społeczna analiza potrzeb**

Podobnie jak prace związane z opracowywaniem Planu Odnowy Miejscowości Guja, tak i analiza potrzeb w nim zawarta, została oparta na konsultacji z mieszkańcami i przy współpracy z utworzoną Grupą Odnowy Miejscowości. Miało to przede wszystkim na celu poznanie opinii mieszkańców wsi Guja na temat najistotniejszych problemów społecznych, a także planowanych przez nich kierunków w celu odnowy i wizji rozwoju miejscowości. Wobec czego poproszono mieszkańców o wskazanie według nich 3 najważniejszych potrzeb z zakresu następujących płaszczyzn:



**Zdjęcie nr 7. Pierwsze spotkanie Grupy Odnowy Wsi**

- integracji mieszkańców;
- poprawy krajobrazu;
- komunikacji;
- zaplecza turystycznego;
- rozwoju wsi i mieszkańców.

Biorąc pod uwagę, że potrzeby mieszkańców są na tyle duże i wybranie jedynie 3 najważniejszych okazało się na tyle trudne, że mieszkańcy nie potrafili zdecydować się jedynie na 3 z nich, z uwagi na to, iż wszystkie są dla nich bardzo ważne. Jednakże patrząc na wszystkie działania inwestycyjne, zawarte w Planie Odnowy Miejscowości, do priorytetowych zaliczyli poniżej wyszczególnione zadania:

- 1) Remont świetlicy wiejskiej wraz z wyposażeniem;
- 2) Stworzenie plenerowego miejsca spotkań (budowa wiaty);
- 3) Zagospodarowanie terenu przy świetlicy wiejskiej;
- 4) Budowa tzw. „obwodnicy”;
- 5) Budowa chodnika przy głównej drodze;
- 6) Rozbudowa placu zabaw;
- 7) **Budowa siłowni zewnętrznej**

8) oraz inne przedsięwzięcia tj.: organizacja imprez cyklicznych (dożynki, andrzejki, sylwester, ostatki, choinka, majówka, dzień dziecka, święto ziemniaka), stworzenie kółek artystycznych we wsi, ćwiczenia strażackie OSP Guja, Dzień Strażaka, uczestnictwo OSP w zabezpieczeniu maratonu i innych imprezach sportowych i kulturowych.

Mając na uwadze to, że Plan Odnowy Miejscowości został opracowany wspólnie z Grupą Odnowy Miejscowości, jak i zainteresowanymi mieszkańcami, zawarte w nim działania inwestycyjne możemy śmiało uznać za zdecydowanie właściwe. Podstawowym celem planowanych działań jest zintegrowanie społeczności lokalnej i nie tylko, poprzez stworzenie warunków sprzyjających do wspólnego organizowania wolnego czasu, np. w formie imprez cyklicznych, itp. Mają zaspokoić potrzeby mieszkańców w zakresie wskazanych powyżej płaszczyzn.

## **4. WIZJA ROZWOJU WSI**

*Zdjęcie nr 8. Wizja budowy wiaty.*

Wizja rozwoju wsi jest podstawą do tego, aby tworzyć jakiegokolwiek plany i precyzować konkretne działania, mające na celu rozwój wsi. Każdy z mieszkańców ma odmienny punkt widzenia i zupełnie różnorodną wizję na to, jak miałyby wyglądać jego miejscowość, a także, jacy mieliby w



niej żyć mieszkańcy. Aby możliwe było osiągnięcie wspólnego celu, poprzez założenie szczegółowo określonych działań, a także określenie tych działań, w przypadku miejscowości Guja należało temat „Wizji rozwoju wsi Guja” omówić ze wszystkimi mieszkańcami, a nie tylko z wybraną grupą osób, np. najbardziej się angażujących. Nie jest to zadanie łatwe do wykonania. Jednakże najlepszym ze sposobów, który wydawał się racjonalny i z góry „skazany” na sukces, było przygotowanie formularza „ankiety” z podstawowymi hasłami, odzwierciedlającymi sposób do odzwierciedlenia wizji rozwoju wsi Guja. Poniżej przedstawiono pytania i wyniki omawianej „ankiety”.

### ***1) Jak ma wyglądać nasza wieś?***

Mieszkańcy wsi Guja chcą, aby ich wieś szczyła się mianem czystej, schludnej, przyjaznej w stosunku do odwiedzających ją osób. Powinna zachęcać turystów swoim naturalnym pięknem, o które należy jedynie zadbać. Wskazują, że w ich wsi brakuje miejsc, gdzie byłyby zasadzone rabaty z kwiatami. Wykonanie pewnych prac pielęgnacyjnych z pewnością przyczyniłoby się do tego, że wieś sprawiałaby wrażenie przyjaznej, do której chcieliby się ponownie wrócić. Swoją okazałością, estetycznym wyglądem, ładem i porządkiem, powinna wyróżniać się na tle innych wsi.

### ***2) Co ma wyróżniać naszą wieś?***

Oprócz i tak już atrakcyjnego krajobrazu, który wymaga jedynie systematycznego pielęgnowania i zadbania, wieś powinni wyróżniać sami mieszkańcy, przede wszystkim

swoją postawą i pozytywnym nastawieniem do innych i otaczającej ich rzeczywistości. Aby dążyć do takiego stanu rzeczy wystarczy zacząć chociażby od wspólnego spędzania czasu, np. poprzez organizację wspólnych rajdów, spacerów, wycieczek rowerowych itp. Mieszkańcy wsi Guja powinni „zarażać” innych swoim optymizmem.

### **3) Jacy mają być mieszkańcy?**

Niemalże każda wypowiedź zawarta w „ankiecie” dotyczyła tego, aby mieszkańcy wsi Guja byli przede wszystkim mili, sympatyczni, niekonfliktowi, żyli ze sobą w zgodzie i aktywnie uczestniczyli w życiu wsi. Powinni być otwarci na innych ludzi oraz nie być obojętnymi na problemy z ich otoczenia. Mają wyróżniać się tym, że chcą pomagać innym mimo własnych niepowodzeń i chętnie dążyć do rozwoju swojej wsi. Powinni czuć potrzebę wspólnego spotykania się, jednoczenia i działania. Aktywnie uczestniczyć w podejmowaniu decyzji dotyczących wsi. Skupić się na rozwoju najmłodszych mieszkańców i angażować ich w jakimś stopniu do działania na rzecz wsi.

### **4) W jaki sposób ma być zorganizowana wieś i mieszkańcy?**

Najważniejszą kwestią dotyczącą zorganizowania wsi i jej mieszkańców jest opracowanie metody, dzięki której w sposób bezproblemowy uda się zaangażować jak największą liczbę ludności do tego, aby brała udział w życiu miejscowości. Mieszkańcy chcieliby, żeby np. w radzie sołectkiej udzielali się również młodzi ludzie, aby mieli szansę na wyrażanie swojej opinii i wprowadzali świeże pomysły na rozwój wsi. Nieliczni mieszkańcy są chętni do działania chociażby charytatywnie na rzecz wsi, jednakże chcą też zachęcić do tego innych. Do tego potrzebna jest grupa silna grupa, która zmotywuje swoim działaniem innych do pomocy.

### **5) W jaki sposób mają być rozwiązywane problemy?**

Mieszkańcy wyobrażają swoją wieś, w której mieszkańcy spotykają się wspólnie w jednym miejscu, w celu omówienia zaistniałego problemu oraz określenia działań do wspólnego jego rozwiązania. Chcą przede wszystkim, aby atmosfera na takich zebraniach była spokojna, bezkonfliktowa, która będzie opierała się na rozmowie, wzajemnym szacunku i akceptacji. Mieszkańcy powinni się dogadywać, dzielić własnymi doświadczeniami, umiejętnościami. Kwestie, które są sporne mogą być rozwiązywane poprzez głosowanie. Powinni pokazywać, że są zjednoczoną grupą mieszkańców, którym los sąsiada nie jest obojętny i są gotowi do pomocy.

#### **6) Jakie obyczaje i tradycje mają być u nas pielęgnowane i rozwijane?**

Główną zaletą miejscowości Guja jest to, że otacza ją atrakcyjny krajobraz i że posiada grupę angażujących się w działalność na rzecz wsi ludzi. Jest terenem typowo rolniczym, na którym znajdują się indywidualne rodzinne gospodarstwa, które są głównym utrzymaniem mieszkańców wsi. Dlatego bardzo ważną kwestią dla mieszkańców jest, aby tradycja związana z prowadzeniem gospodarstwa nie zanikła. Inną ważną kwestią dla mieszkańców jest istnienie w miejscowości Ochotniczej Straży Pożarnej, która składa się z młodych ludzi, którzy w głównej mierze są odpowiedzialni za wszystkie organizowane we wsi wydarzenia. Starają się angażować jak największą grupę ludzi do współpracy. Właśnie dlatego mieszkańcy chcą, aby i te działania nie zanikły.

#### **7) Co możemy zaproponować dzieciom i młodzieży?**

Głównym problemem jest to, że w miejscowości Guja nie ma zagospodarowanego miejsca do zabawy dla dzieci, a tym bardziej dla młodzieży. Ważną kwestią jest, aby takie miejsce powstało, gdzie dzieci i młodzież będzie miała ochotę przychodzić, spotykać się, rozmawiać i wspólnie spędzać czas. Należałoby zacząć od rozbudowania istniejącego placu zabaw i wyposażenia go w dodatkowe urządzenia. Dobrym rozwiązaniem byłoby również, np. udostępnienie w świetlicy wiejskiej dzieciom i młodzieży, sprzętu komputerowego z dostępem do Internetu. Należy podjąć działania, które zachęcą dzieci i młodzież do wyjścia z domu i wspólnej integracji, np. poprzez organizację dni tematycznych dla najmłodszych dzieci, a wycieczek rowerowych dla młodzieży. I nie należy tego robić tylko i wyłącznie w sezonie letnim, ale również zimą, np. organizacja kółek tematycznych, edukacyjnych, tanecznych, teatralnych, plastycznych, muzycznych, sportowych itp.

#### **8) Co ma stanowić najważniejsze punkty wsi?**

Wnioskując z wypowiedzi mieszkańców miejscowości Guja zawartych w „ankiecie”, najważniejsze punkty wsi powinna stanowić wyremontowana świetlica wiejska, wyremontowany budynek remizy OSP, stworzone plenerowe miejsce spotkań mieszkańców. Padały też odpowiedzi wskazujące, iż najważniejszymi punktami miejscowości powinna być przyroda, rezerваты, a także okoliczne zabytki i zabytkowe miejsca, którymi akurat ta miejscowość ma czym się pochwalić. Dla niektórych mieszkańców ważnym priorytetem jest, aby w miejscowości zostały wykonane przydomowe oczyszczalnie ścieków, gdyż nie ma w niej sieci kanalizacji sanitarnej i jest to dla nich dosyć uciążliwa kwestia, z którą muszą radzić sobie sami. Najważniejsze, aby wspomniane powyżej miejsca scalały ze sobą mieszkańców,

poprzez wspólne spotkania.

### **9) Co ma spajać i aktywizować społeczeństwo?**

Mieszkańcy oczekują, że spajającym społeczność lokalną będzie sołtys, jako osoba reprezentująca wieś. Potrzebują przedstawiciela, który będzie dysponował czasem, który poświęci się w zaangażowanie mieszkańców we wspólną organizację imprez lokalnych itp. Chcą, aby lokalna OSP w dalszym ciągu udzielała się i pomagała w różnego rodzaju działaniach społecznych na rzecz miejscowości. Oczekują, że większa liczba mieszkańców bezinteresownie zdecyduje się na społeczną działalność. Poprzez wspólną pracę nad organizacją różnych wydarzeń, bez większego nakładu finansowego, mając jedynie dwie ręce i chęci do pracy, społeczność doceniłaby to, co ma i lepiej by się zintegrowała. Pozytywną stroną takiego działania jest to, że mieszkańcy będą mogli pokazać się z lepszej strony, zaprezentować swoje umiejętności i doświadczenie, mając przy tym satysfakcję, że dokonali tego sami własną ciężką pracą.

### **10) Gdzie mieszkańcy mają wspólnie spędzać czas?**

Mieszkańcy chcą wspólnie spędzać czas. Podejmują w tym kierunku liczne działania spajające społeczność takie jak organizacja festynów, dożynek, warsztatów rękodzielniczych itp. Miejsce do wspólnych spotkań jest potrzebne tylko ze względu na to by czuli się bezpieczni i pewni, że mają swoje miejsce, którego nikt im nie może zabrać, do którego w każdej chwili mogą pójść i się spotkać. Potrzebują tego, aby takie miejsce było zadbane, czyste i przyjazne. Wskazana jest podstawowa infrastruktura kulturalna, tak jak np. mała scena i elementy widowni. Jako miejsce wspólnych spotkań wskazują: świetlicę wiejską, boisko, grill, podczas wspólnych lokalnych imprez, nad jeziorem, bądź na wygospodarowanym miejscu spotkań, gdzie mogliby pomieścić się wszyscy mieszkańcy i przyjezdni.

### **11) Jak mieszkańcy mają wspólnie spędzać czas?**

Mieszkańcy miejscowości Guja są chętni do wspólnego spotykania się podczas różnego rodzaju wydarzeń lokalnych, dlatego też należy podjąć działania zmierzające do częstszych spotkań, w celu integrowania się, bliższego poznawania, czy też w celu pojednania by nie było więcej sytuacji konfliktowych. Takie działania z pewnością nauczyłyby społeczność lokalną wzajemnej akceptacji. Nie muszą to być kosztowne wydarzenia. Mieszkańcy lubią spędzać czas przy ognisku, grillu, na wspólnych zabawach, konkursach, wycieczkach itp. Mieszkańcy mają naprawdę dużo pomysłów na wspólne spędzenie czasu, chociażby

poprzez: konkurs kulinarny, w którym walczyć będą gospodarstwa, a spróbowanie konkursowych potraw byłoby możliwe za symboliczną złotówkę, a zbierane pieniądze zostałyby przeznaczone na rzecz wsi; konkurs na najładniej ustrojony dom w okresie świąt Bożego Narodzenia; konkurs na najładniejsze rabatki z kwiatami; rodzinne pikniki i wiele, wiele innych możliwości. Najważniejsze są chęci, które mieszkańcy z pewnością mają.

## **5. OPIS PLANOWANYCH ZADAŃ INWESTYCYJNYCH I PRZEDSIĘWZIĘĆ AKTYWIZUJĄCYCH SPOŁECZNOŚĆ LOKALNĄ**

Do stworzenia zakresu inwestycji i przedsięwzięć na terenie miejscowości Guja, niezbędne były sugestie mieszkańców oraz wyniki przeprowadzonej analizy SWOT. Specjalnie do opracowania Planu Odnowy Miejscowości Guja została utworzona Grupa Odnowy Wsi, której zadaniem było, jak najdokładniejsze sprecyzowanie potrzeb miejscowości. Biorąc pod uwagę, że w skład Grupy wchodzi tylko i wyłącznie mieszkańcy miejscowości Guja, to było to znacznie ułatwione zadanie. I w taki też sposób powstał poniżej przedstawiony zakres planowanych do realizacji na terenie miejscowości Guja zadań, który w dalszej części zostanie pokrótce opisany:



*Zdjęcie nr 9. Spotkanie Grupy Odnowy Wsi*

- 1) ***Remont świetlicy wiejskiej wraz z wyposażeniem***
- 2) ***Stworzenie plenerowego miejsca spotkań (budowa wiaty)***
- 3) ***Zagospodarowanie terenu przy świetlicy wiejskiej***
- 4) ***Budowa tzw. „obwodnicy”***
- 5) ***Budowa chodnika przy głównej drodze***
- 6) ***Rozbudowa placu zabaw dla dzieci***
- 7) ***Uprzątnięcie terenu cmentarza ewangelickiego***
- 8) ***Budowa boiska do piłki plażowej***
- 9) ***Modernizacja terenu plaży wiejskiej***
- 10) ***Rekonstrukcja tablicy na pomniku żołnierzy z I wojny światowej***
- 11) ***Ustawienie tablic informacyjnych***
- 12) ***Dożynki sołeckie***
- 13) ***Organizacja corocznych ćwiczeń strażackich***
- 14) ***Dzień Strażaka***
- 15) ***Budowa siłowni zewnętrznej***

Tak jak już zostało wspomniane na wstępie przedmiotowego planu, **głównym celem mieszkańców jest zapewnienie Gucjom szans na zrównoważony rozwój w oparciu o lokalną aktywność oraz wsparcie instytucji samorządowych i grantowych.** A wszystkie te czynniki z pewnością zapewnią im możliwość zrealizowania założonych przez nich powyżej przedsięwzięć.

### **a. zestawienie zadań do realizacji**


<b>ZADANIE 1.</b>	<b>Remont świetlicy wiejskiej wraz z wyposażeniem</b>
<p><b>Prace planowane w ramach zadania:</b></p>	<p>Budynek świetlicy wiejskiej jest głównym i najważniejszym obiektem w miejscowości. Remont budynku jest niezbędny do tego, aby można było go w pełni wykorzystać zgodnie z jego przeznaczeniem. Wykonanie prac remontowych konieczne jest w celu pełnego dostosowania obiektu do standardów bezpieczeństwa oraz poprawa jego funkcjonalności.</p> <p>W ramach zadania przewiduje się wykonanie następujących prac:</p> <ul style="list-style-type: none"> <li>➤ rozbudowa budynku o pomieszczenie gospodarcze</li> <li>➤ wymiana dachu</li> <li>➤ modernizacja wnętrza i wymiana stolarki</li> <li>➤ wymiana posadzek</li> <li>➤ wykonanie instalacji elektrycznej, sanitarnej i grzewczej</li> <li>➤ prace wykończeniowe i docieplenie budynku</li> <li>➤ budowa przydomowej oczyszczalni ścieków</li> <li>➤ oraz zakup podstawowego wyposażenia świetlicy (stoliki, ławki itd.)</li> </ul> <p>Prace remontowe i wyposażenie świetlicy w nowy sprzęt z pewnością przyczynią się do wzrostu rozwoju kulturalnego społeczności lokalnej, a także na integrację. Ponadto wpłynie to na uatrakcyjnienie oferty spędzania wolnego czasu we wspólnym gronie.</p>
<p><b>Cel:</b></p>	<p>Zaspokojenie potrzeb społecznych i kulturalnych, a także integracja mieszkańców.</p>
<p><b>Koszt zadania:</b></p>	<p>500.000 zł</p>
<p><b>Źródła finansowania:</b></p>	<p>Dofinansowanie z funduszy Unii Europejskiej oraz środki własne gminy.</p>



ZADANIE 2.	<b>Stworzenie plenerowego miejsca spotkań (budowa wiaty)</b>
<p><b>Prace planowane w ramach zadania:</b></p>	<p>W chwili obecnej mieszkańcy organizują cykliczne imprezy plenerowe na terenie sąsiadującym z budynkiem świetlicy wiejskiej. Jest to pusty teren, który wykorzystywany jest m.in. jako boisko do piłki nożnej, plac zabaw, który wyposażony jest w jedno urządzenie zabawowe oraz miejsce do wspólnego organizowania gilla, ogniska, dożynek itp. Wobec czego mieszkańcy chcą na tym terenie wybudować wiatę o konstrukcji drewnianej wraz z zagospodarowaniem terenu, czyli ustawieniem ławek, wyłożeniem ścieżek z kostki betonowej, nasadzeniem roślin itd. Chcą stworzyć własne przyjazne i bezpieczne miejsce, gdzie będą mogli się spotykać we wspólnym gronie i dla każdego będzie miejsce.</p> 
<p><b>Cel:</b></p>	<p>Zaspokojenie potrzeb społecznych i kulturalnych, a także integracja mieszkańców.</p>
<p><b>Koszt zadania:</b></p>	<p>20.000 zł</p>
<p><b>Źródła finansowania:</b></p>	<p>Dofinansowanie z funduszków Unii Europejskiej oraz środki własne gminy.</p>

ZADANIE 3.	<b>Zagospodarowanie terenu przy świetlicy wiejskiej</b>
<p><b>Prace planowane w ramach zadania:</b></p>	<p>Teren znajdujący się przy budynku świetlicy wiejskiej w chwili obecnej jest terenem pustym, niezabudowanym, częściowo wykorzystywanym, jako miejsce spotkań mieszkańców. Natomiast pozostała jego część stanowi: głęboki rów melioracyjny oddzielający teren „rekreacyjny” mieszkańców od drogi oraz teren gruntowy wykorzystywany, jako parking. Mieszkańcy chcą ten teren zagospodarować pod wykonanie miejsc parkingowych z kostki betonowej dla samochodów osobowych oraz miejsce postoju autokarów turystycznych, odwiedzających tereny wsi. Turyści zostawiają autokar przy budynku świetlicy i przesiadają się np. na rowery, w celu dalszego zwiedzania miejscowości oraz pobliskich wsi. Jednakże mają później problem z zawróceniem pojazdu, co sprawia duże utrudnienie. Wykonanie tzw. zajazdu znacznie ułatwi kierowcom poruszanie się. Ponadto zagospodarowanie tego terenu w przedstawiony sposób, stanowiłoby uzupełnienie do wykonanej wiaty, którą również turyści mogliby wykorzystać jako miejsce odpoczynku w trakcie podróży.</p> 

<b>Cel:</b>	Zaspokojenie potrzeb społecznych mieszkańców, a także podniesienie atrakcyjności turystycznej oraz estetyki i wyglądu wsi. Zapewnienie miejsc parkingowych dla mieszkańców oraz odwiedzających wieś turystów.
<b>Koszt zadania:</b>	54.000 zł
<b>Źródła finansowania:</b>	Dofinansowanie z funduszków Unii Europejskiej oraz środki własne gminy.

<b>ZADANIE 4.</b>	<b><i>Budowa tzw. „obwodnicy”</i></b>	
<b>Prace planowane w ramach zadania:</b>	<p>Mieszkańcami miejscowości Guja są w szczególności rolnicy posiadający własne gospodarstwa rolne oraz maszyny rolnicze. W celu dojazdu z gospodarstw do swoich pól jak i z powrotem, muszą przejechać drogą powiatową o nawierzchni asfaltowej. Poruszając się ciężkimi maszynami, nie sposób jest nie zostawić na drodze błota wywożonego na kołach maszyn, za co byli już niejednokrotnie upominani. W celu rozwiązania zaistniałego problemu mieszkańcy wyszli z propozycją budowy tzw. „obwodnicy” – drogi o nawierzchni żwirowej, łączącej gospodarstwa z drogą powiatową, dzięki której nie musieliby jeździć jak dotychczas drogą powiatową.</p>	
<b>Cel:</b>	Zaspokojenie potrzeb społeczności lokalnej oraz poprawa estetyki i wyglądu wsi.	
<b>Koszt zadania:</b>	30.000 zł	
<b>Źródła finansowania:</b>	Dofinansowanie z funduszków Unii Europejskiej oraz środki własne gminy.	



<b>ZADANIE 5.</b>	<b><i>Budowa chodnika przy głównej drodze</i></b>	
<b>Prace planowane w ramach zadania:</b>	<p>W centrum miejscowości na pewnym odcinku drogi brakuje chodnika. Stanowi to w pewnym sensie niebezpieczeństwo dla mieszkańców, którzy muszą w takim przypadku poruszać się bezpośrednio po drodze powiatowej o nawierzchni asfaltowej. Dlatego też mieszkańcy chcą aby uzupełnić brakujący odcinek chodnika z kostki betonowej, co poprawi zarówno bezpieczeństwo, jak i wygląd i estetykę miejscowości.</p>	
<b>Cel:</b>	Zaspokojenie potrzeb społeczności lokalnej, a także zwiększenie bezpieczeństwa oraz poprawa estetyki i wyglądu wsi.	
<b>Koszt zadania:</b>	60.000 zł	
<b>Źródła finansowania:</b>	Środki własne gminy.	

ZADANIE 6.	<b><i>Rozbudowa placu zabaw dla dzieci</i></b>
<b>Prace planowane w ramach zadania:</b>	<p>W chwili obecnej plac zabaw znajdujący się na terenie przy świetlicy wiejskiej wyposażony jest jedynie w jedno skromne urządzenie zabawowe. Dlatego założeniem jest wyposażenie istniejącego placu zabaw w więcej urządzeń zabawowych, z którego dzieci z o wiele większą chęcią i przyjemnością korzystały, a tym samym spędzały by na nim więcej czasu. W tej chwili jest rzadko wykorzystywanym przez dzieci miejscem, z uwagi na brak zainteresowania nim w istniejącym stanie.</p> 
<b>Cel:</b>	Zaspokojenie potrzeb społeczności lokalnej, ze szczególnym odniesieniem do dzieci i młodzieży. Wzrost atrakcyjności turystycznej.
<b>Koszt zadania:</b>	20.000 zł
<b>Źródła finansowania:</b>	Środki własne gminy.


ZADANIE 7.	<b><i>Uprzątnięcie terenu cmentarza ewangelickiego</i></b>
<b>Prace planowane w ramach zadania:</b>	<p>Na terenie miejscowości znajduje się zaniedbany i zarośnięty drzewami i krzewami teren, na którym można doszukać się częściowo zniszczonych nagrobków. Mieszkańcy chcą wspólnymi siłami uporządkować teren cmentarza. Za zgodą władz samorządowych chcą wyczyścić teren z dzikich krzewów i z drzew tzw. samosiejek.</p> 
<b>Cel:</b>	Zabezpieczenie cmentarza przed całkowitym zniszczeniem. Nadanie właściwej rangi edukacyjnej, wynikającej z ich dziedzictwa kulturowego i historycznego.
<b>Koszt zadania:</b>	-
<b>Źródła finansowania:</b>	Środki własne.


ZADANIE 8.	<b><i>Budowa boiska do piłki plażowej</i></b>
<b>Prace planowane w ramach zadania:</b>	<p>Teren znajdujący się przy budynku świetlicy wiejskiej jest na tyle duży, że oprócz wcześniej wspomnianych przedsięwzięć chcą wykonać na nim również boisko do piłki plażowej. W tym celu konieczne będzie wyrównanie i przygotowanie terenu, a następnie wysypanie odpowiedniej warstwy piasku oraz ustawienie słupków z siatką do gry.</p> 
<b>Cel:</b>	Zaspokojenie potrzeb społecznych, rekreacyjnych i kulturalnych, a także integracja mieszkańców. Wzrost atrakcyjności turystycznej.
<b>Koszt zadania:</b>	8.000 zł
<b>Źródła finansowania:</b>	Środki własne gminy.

ZADANIE 9.	<b><i>Modernizacja terenu plaży wiejskiej</i></b>
<b>Prace planowane w ramach zadania:</b>	<p>Teren plaży wiejskiej znajduje się w pobliżu lasu wiejskiego. Jest to spokojne, zaciszne i bardzo ładne miejsce. Modernizacja tego terenu polegała będzie na wykoszeniu, wyprofilowaniu i uporządkowaniu brzegu jeziora oraz na naprawie istniejącego drewnianego pomostu, który jest w złym stanie.</p> 
<b>Cel:</b>	Zaspokojenie potrzeb społecznych, rekreacyjnych i kulturalnych, a także integracja mieszkańców. Wzrost atrakcyjności turystycznej.
<b>Koszt zadania:</b>	10.000 zł
<b>Źródła finansowania:</b>	Środki własne gminy.

ZADANIE 10.	<b>Rekonstrukcja tablicy na pomniku żołnierzy z I wojny światowej</b>
<p><b>Prace planowane w ramach zadania:</b></p>	<p>Na początku miejscowości znajduje się zabytkowy pomnik upamiętniający żołnierzy z I wojny światowej. Jest to kamienny pomnik, na którym kiedyś znajdowała się tablica pamiątkowa, która uległa zniszczeniu i w tej chwili pozostał jedynie sam kamień. Mieszkańcy znają treść znajdującą się niegdyś na tablicy i chcą zlecić wykonanie rekonstrukcji brakującej tablicy i przywrócić go do pierwotnego stanu.</p>  
<p><b>Cel:</b></p>	<p>Zaspokojenie potrzeb społecznych i kulturalnych, a także wzrost atrakcyjności turystycznej. Nadanie zabytkom właściwej rangi edukacyjnej, wynikającej z ich dziedzictwa kulturowego i historycznego.</p>
<p><b>Koszt zadania:</b></p>	<p>10.000 zł</p>
<p><b>Źródła finansowania:</b></p>	<p>Środki własne gminy.</p>

ZADANIE 11.	<b>Ustawienie tablic informacyjnych</b>
<p><b>Prace planowane w ramach zadania:</b></p>	<p>Na terenie miejscowości znajduje się kilka miejsc wartych odwiedzenia, jednakże znane są one głównie mieszkańcom wsi. Odwiedzający te tereny turyści mają problem z ich znalezieniem bądź też nie wiedzą o wszystkich atrakcjach i zabytkach. Dlatego też mieszkańcy chcą, aby ustawić tablice informacyjne wskazujące turystom miejsca, które warte zobaczenia. Tym samym przyczyni się to do zwiększenia atrakcyjności turystycznej miejscowości.</p>
<p><b>Cel:</b></p>	<p>Zaspokojenie potrzeb społecznych, rekreacyjnych i kulturalnych, a także zwiększenie atrakcyjności turystycznej.</p>
<p><b>Koszt zadania:</b></p>	<p>5.000 zł</p>
<p><b>Źródła finansowania:</b></p>	<p>Środki własne gminy.</p>

ZADANIE 12.	<i>Dożynki sołeckie</i>	
<b>Prace planowane w ramach zadania:</b>	<p>Dożynki sołeckie są nowym pomysłem mieszkańców wsi na kultywowanie lokalnych tradycji i integrowanie społeczności. Do tej pory nie było organizowanych dożynek sołeckich w miejscowości, dlatego też w tym roku (2014) zdecydowano się na wspólne zorganizowanie dożynek sołeckich z innym sołectwem. Pomysł okazał się naprawdę ciekawy i mimo niewielkich nakładów finansowych, zakończył się podbudowującym sukcesem mieszkańców. Dlatego też podjęto decyzję o kontynuowaniu pomysłu organizacji dożynek sołeckich co 2 lata, angażując do tego inne pobliskie sołectwa. Takie działanie z pewnością wpłynie na integrację, nie tylko mieszkańców wsi Guja ale inne społeczności lokalne. Należy również zaznaczyć, iż w oszacowany koszt planowanych dożynek wchodzi również wkład własny mieszkańców, w postaci własnych wyrobów i wypieków.</p>	
<b>Cel:</b>	Zaspokojenie potrzeb społecznych i kulturalnych, a także zwiększenie atrakcyjności turystycznej.	
<b>Koszt zadania:</b>	7.000 zł	
<b>Źródła finansowania:</b>	Środki własne gminy.	

ZADANIE 13.	<i>Organizacja corocznych ćwiczeń strażackich</i>	
<b>Prace planowane w ramach zadania:</b>	<p>Organizacja ćwiczeń strażackich to ciekawe przedsięwzięcie, które z pewnością przyczyni się do jeszcze lepszego przygotowania się OSP Guja do uczestnictwa w zawodach strażackich, organizowanych na różnych szczeblach. Jest to dobra okazja do zaprezentowania mieszkańcom jak duży trud i wysiłek wkładają w swoją działalność. Ponadto będzie to czas na wychwycenie słabych stron, nad którymi należy jeszcze popracować tak aby w przyszłości osiągać jeszcze lepsze wyniki na zawodach strażackich.</p>	
<b>Cel:</b>	Zaspokojenie potrzeb społecznych i kulturalnych, a także zwiększenie atrakcyjności turystycznej.	
<b>Koszt zadania:</b>	500 zł	
<b>Źródła finansowania:</b>	Środki własne gminy.	

ZADANIE 14.	<b>Dzień Strażaka</b>
<p><b>Prace planowane w ramach zadania:</b></p>	<p>Na terenie miejscowości Guja istnieje czynnie działająca Ochotnicza Straż Pożarna dlatego też, aby docenić ich dotychczasowe działania warto rozpocząć tradycję obchodzenia Dnia Strażaka. W ramach tego działania organizowany byłby pokaz strażacki z udziałem nie tylko OSP Guja, ale też innych pobliskich jednostek, czy też odznaczanie szczególnie działających członków OSP. Tego typu przedsięwzięcie przyczyniłoby się nie tylko do nawiązywania nowych znajomości i zawiązywania więzi społecznych, ale także być może do nowych i ciekawych pomysłów na przyszłą współpracę z innymi jednostkami.</p> 
<p><b>Cel:</b></p>	<p>Zaspokojenie potrzeb społecznych i kulturalnych, a także zwiększenie atrakcyjności turystycznej.</p>
<p><b>Koszt zadania:</b></p>	
<p><b>Źródła finansowania:</b></p>	<p>Środki własne gminy.</p>

ZADANIE 15	<b>Budowa siłowni zewnętrznej</b>
<p><b>Prace planowane w ramach zadania:</b></p>	<p>Mieszkańcy sołectwa wyrazili ogromną chęć spędzania wolnego czasu w sposób aktywny, na świeżym powietrzu. Budowa siłowni zewnętrznej stanowiłaby idealne uzupełnienie dla placu zabaw zlokalizowanego w bezpośrednim sąsiedztwie. Dzięki zrealizowaniu tego zadania zostałyby utworzone miejsce integracji społecznej, które pozytywnie wpłynęłoby za zaciśnięcie więzi między starszymi jak i młodszymi użytkownikami.</p>
<p><b>Cel:</b></p>	<p>Zaspokojenie potrzeb społeczności lokalnej, ze szczególnym odniesieniem do dzieci i młodzieży. Wzrost atrakcyjności turystycznej.</p>
<p><b>Koszt zadania:</b></p>	<p>20.000 zł</p>
<p><b>Źródła finansowania:</b></p>	<p>Środki własne gminy.</p>

## **b. harmonogram realizacji zadań**

Lp.	Nazwa zadania	Przewidywany koszt i termin realizacji zadania							
		2014	2015	2016	2017	2018	2019	2020	2021
1.	<i>Remont świetlicy wiejskiej wraz z wyposażeniem</i>								
2.	<i>Stworzenie plenerowego miejsca spotkań (budowa wiaty)</i>								
3.	<i>Zagospodarowanie terenu przy świetlicy wiejskiej</i>								
4.	<i>Budowa tzw. „obwodnicy”</i>								
5.	<i>Budowa chodnika przy głównej drodze</i>								
6.	<i>Rozbudowa placu zabaw dla dzieci</i>								
7.	<i>Uprzątnięcie terenu cmentarza ewangelickiego</i>								
8.	<i>Budowa boiska do piłki plażowej</i>								
9.	<i>Modernizacja terenu plaży wiejskiej</i>								
10.	<i>Rekonstrukcja tablicy na pomniku żołnierzy z I wojny światowej</i>								
11.	<i>Ustawienie tablic informacyjnych</i>								
12.	<i>Dożynki sołeckie</i>								
13.	<i>Organizacja corocznych ćwiczeń strażackich</i>								
14.	<i>Dzień Strażaka</i>								
15.	<i>Budowa siłowni zewnętrznej</i>								