















LEGENDA
OZNACZENIA SYMBOLI

-  Granica pasa drogowego - projektowana
-  Krawężnik betonowy 15x30 +4cm OS drogi
-  Krawężnik betonowy 15x30 +2cm
-  Obrzeże betonowe na ławie betonowej z oporem
-  Projektowana kanalizacja deszczowa z wpustami i studzienkami ściekowymi
-  Projektowany słup oświetleniowy z oprawą oświetlenia ulicznego LED
-  Projektowany słup oświetleniowy z oprawą dedykowaną dla przejść dla pieszych 1xMH-150W
-  Projektowana ścianka szczelna z grodzic stalowych/umocnienie skarpy
-  Drzewa do wycinki
-  Proj. przepust HDPE
-  Projektowana nawierzchnia z kostki bet. 8cm kolor szary
-  Projektowana nawierzchnia chodnika z kostki bet. 6cm (wzmocniona konstrukcja)
-  Projektowana opaska z kostki betonowej 6cm (wzmocniona konstrukcja)
-  Proj. nawierzchnia skrzyżowania wyniesionego z kostki bet. 8cm grafitowej bezfazowej

Projekt: Budowę drogi na Os. Polanka w Rokocinie															
Tytuł opracowania: Projekt zagospodarowania terenu															
Data opracowania: 04/2021		Rys. nr. 2.1	Skala: 1:500												
<table border="1" style="width: 100%; border-collapse: collapse;"> <tr> <td style="width: 30%;">Broska</td> <td style="width: 30%;">Zespół projektowy</td> <td style="width: 20%;">Inż. i numeracja</td> <td style="width: 20%;">nr uprawnień</td> </tr> <tr> <td></td> <td>Opracował</td> <td>M. Piotrowski</td> <td></td> </tr> <tr> <td></td> <td>Projektował</td> <td>L. MATUSIEWICZ</td> <td>21-GS2002</td> </tr> </table>				Broska	Zespół projektowy	Inż. i numeracja	nr uprawnień		Opracował	M. Piotrowski			Projektował	L. MATUSIEWICZ	21-GS2002
Broska	Zespół projektowy	Inż. i numeracja	nr uprawnień												
	Opracował	M. Piotrowski													
	Projektował	L. MATUSIEWICZ	21-GS2002												