

Urząd Miejski w Nowym Stawie

RAPORT
O STANIE GMINY
NOWY STAW
ZA ROK 2018



Nowy Staw

SPIS TREŚCI

WSTĘP	4
1. INFORMACJE OGÓLNE	5
1.1. Charakterystyka Gminy	5
1.2. Ludność i dynamika zmian.....	7
2. ORGANY GMINY I JEDNOSTKI ORGANIZACYJNE	12
2.1. Rada Miejska	12
2.2. Burmistrz	15
2.3. Gminne jednostki organizacyjne	15
3. INFORMACJE FINANSOWE	16
3.1. Wykonanie budżetu Gminy Nowy Staw	16
3.2. Realizacja funduszu sołeckiego	19
4. INFORMACJA O STANIE MIENIA KOMUNALNEGO	21
4.1. Mienie komunalne gminy	21
4.2. Gospodarka nieruchomościami	24
4.3. Udziały Gminy Nowy Staw w spółkach prawa handlowego na dzień 31.12.2018 r.	27
4.4. Mieszkaniowy zasób Gminy Nowy Staw	28
5. ZAGOSPODAROWANIE PRZESTRZENNE	31
5.1. Studium uwarunkowań i kierunków przestrzennego zagospodarowania gminy	31
5.2. Miejscowe plany zagospodarowania przestrzennego	31
6. INFORMACJA O REALIZACJI POLITYK, PROGRAMÓW I STRATEGII	34
6.1. Działania podejmowane na rzecz realizacji Strategii	34
6.2. Działalność inwestycyjna	35
6.3. Działania podejmowane na rzecz realizacji Lokalnego Programu Rewitalizacji	47
6.4. Program współpracy Gminy Nowy Staw z organizacjami pozarządowymi i innymi podmiotami prowadzącymi działalność w sferze pożytku publicznego	50
6.5. Gminny program opieki nad zwierzętami	51
6.6. Wieloletni plan rozwoju i modernizacji urządzeń wodociągowych i kanalizacyjnych	55
6.7. Plan gospodarki niskoemisyjnej	56
6.8. Program ochrony środowiska	57
6.9. Gospodarka odpadami komunalnymi	58
6.10. Program opieki nad zwierzętami	60

6.11.Gminny Program Profilaktyki i Rozwiązywania Problemów Alkoholowych ...	61
6.12.Gminny program przeciwdziałania narkomanii na lata 2016-2020	62
6.13.Strategia Rozwiązywania Problemów Społecznych Miasta i Gminy Nowy Staw na lata 2016-2025	62
7. POMOC SPOŁECZNA	63
8. OŚWIATA, KULTURA I SPORT	68
8.1. Oświata	68
8.2. Kultura	71
8.3. Sport	72
9. BEZPIECZEŃSTWO	74
10. DZIAŁALNOŚĆ ZEWNĘTRZNA GMINY	79
10.1.Współpraca z innymi jednostkami samorządu terytorialnego	79
10.2.Współpraca międzynarodowa	80
PODSUMOWANIE	81
Wykaz tabel	82
Wykaz wykresów	83
Wykaz zdjęć	84

W S T Ę P

Na podstawie art. 28aa ust. 1 ustawy z dnia 8 marca 1990 r. o samorządzie gminnym (tekst jedn. Dz. U. z 2019 r. poz. 506) Burmistrz Nowego Stawu co roku do 31 maja jest zobowiązany przedstawić Radzie Miejskiej w Nowym Stawie raport o stanie gminy. Raport jest podsumowaniem działalności Burmistrza w roku 2018.

Zakres opracowanego raportu obejmuje w szczególności realizację polityk, programów i strategii, uchwał rady miejskiej i budżetu obywatelskiego.

Celem przygotowania raportu jest uzyskanie dokładnego wglądu w sytuację gospodarczą i społeczną gminy Nowy Staw.

Raport stanowi kompendium wiedzy o działalności gminy za rok ubiegły i jest podstawą do obiektywnej, opartej na faktach, oceny.

Dla opracowania raportu szczególnie cenne okazały się zebrane informacje i wiedza pracowników merytorycznych Urzędu Miejskiego w Nowym Stawie, gminnych jednostek organizacyjnych oraz szereg dokumentów, które są w posiadaniu Urzędu, jak również informacje zamieszczone na stronie internetowej.

Informacje, które zostały zamieszczone w raporcie mają posłużyć mieszkańcom gminy Nowy Staw do zwiększenia wiedzy na temat funkcjonowania samorządu gminnego.

Nowy Staw, 30.05.2019 r.

1. INFORMACJE OGÓLNE

1.1. Charakterystyka gminy

Gmina Nowy Staw pod względem administracyjnym jest gminą miejsko-wiejską. Znajduje się w centralnej części Żuław Wielkich w obrębie Żuław Wysokich, czyli obejmujących w większości teren wyniesiony ponad poziom morza. Gmina Nowy Staw położona jest w południowo - wschodniej części województwa pomorskiego i jest jedną z sześciu gmin powiatu malborskiego.

Rysunek nr 1. Mapa przedstawiająca Gminę Nowy Staw na tle powiatu malborskiego



Źródło: Opracowanie własne

Gmina położona jest w delcie rzeki Wisły i Nogatu. Centralną rzeką gminy jest rzeka Święta wraz z dopływami m.in. rzeką Małą Świętą, łączącymi się w centralnym punkcie miasta. Pozostałe większe ciek wodne to Kanał Panieński, Stary Nogat i Lichnowa Struga. Do cieków tych dopływa szereg mniejszych kanałów, odprowadzających wodę z systemu rowów melioracyjnych.

Długości głównych cieków miasta i gminy są następujące:

- Nogat – w granicach gminy ponad 7 km,
- Rzeka Święta – w granicach miasta i gminy ponad 10 km,
- Rzeka Mała Święta – w granicach gminy ponad 3 km.

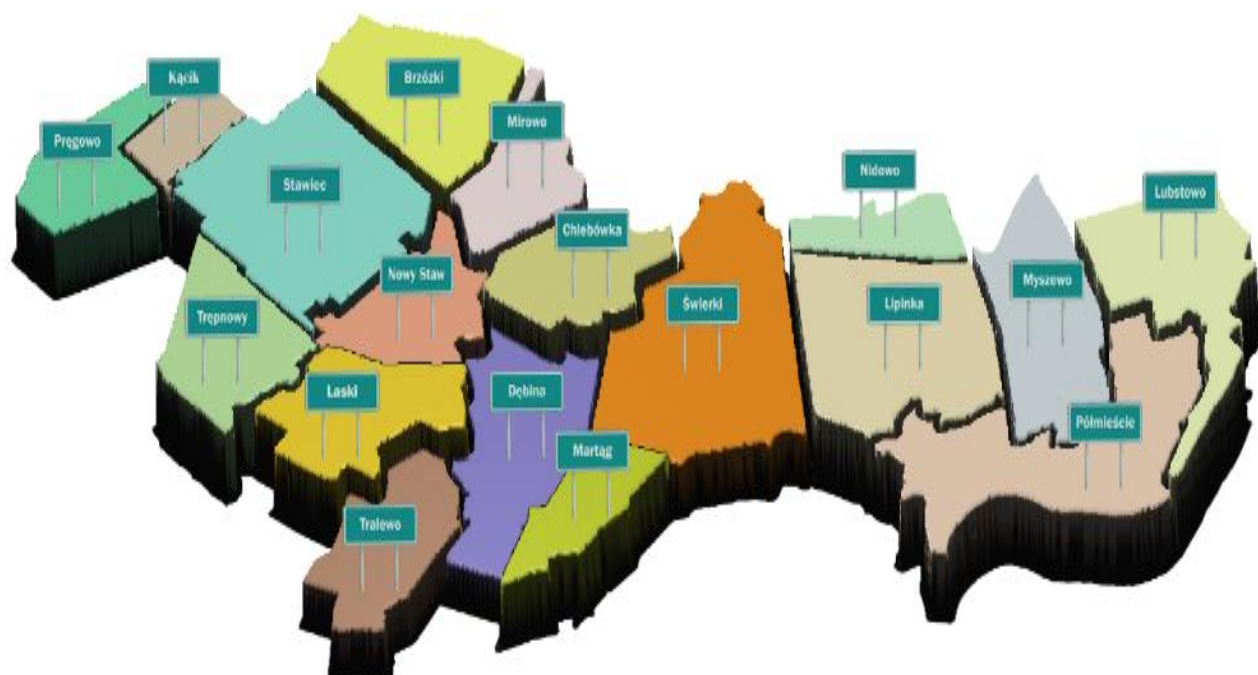
Obszar gminy ma kształt wydłużony, w kierunku równoleżnikowym, o dość silnie rozczłonkowanych granicach. W zachodniej części gminy znajduje się miasto Nowy Staw, które jest siedzibą gminy.

Łączna powierzchnia Miasta i Gminy Nowy Staw wynosi 114,38 km² i składa się z Miasta Nowy Staw oraz 18 sołectw: Brzózki, Chlebówka, Dębina SHR, Dębina Wieś, Martąg, Kącik, Laski, Lipinka, Lubstowo, Mirowo, Myszewo, Nidowo, Półmieście, Pręgowo Żuławskie, Stawiec, Świerki, Tralewo, Trępnowy.

Teren Miasta i Gminy Nowy Staw stanowi dość monotonną płaską równinę niewiele wzniesioną nad poziom morza – od około 5,2 m n.p.m. na krańcach zachodnich na południe od miejscowości Trępnowy i około 5 m n.p.m. na południe od Tralewa do terenów depresyjnych na północy w rejonie miejscowości Brzózki i wschodzie (w rejonie Lubstowa - 0,7 m p.p.m. i Myszewa - 0,6 m p.p.m.).

Rysunek nr 2. Mapa Gminy Nowy Staw

GMINA NOWY STAW



Źródło: Opracowanie własne

W strukturze użytkowania gruntów największy udział zajmują powierzchnie użytków rolnych – około 76 %, co jest charakterystyczne dla typowej jednostki miejsko - wiejskiej. Na terenach miasta Nowy Staw udział użytków jest mniejszy, kosztem terenów zabudowanych, a na terenach wiejskich odwrotnie. Największy udział wśród użytków rolnych zajmują grunty orne, których powierzchnia wynosi ponad 83 % łącznej powierzchni użytków rolnych. Najmniej jest natomiast sadów, gruntów pod stawami oraz gruntów rolnych zabudowanych, których udział w ogólnej powierzchni gruntów osiąga nieco około 1 %. Użytki leśne w obrębie Gminy Nowy Staw zajmują powierzchnię 391 ha, co stanowi zaledwie 3,4 % powierzchni gminy. Grunty pod wodami zajmują około 2 % powierzchni całej gminy.

Głównym wyznacznikiem możliwych kierunków i priorytetów rozwoju Miasta i Gminy Nowy Staw jest jej położenie: z jednej strony w zewnętrznej strefie Metropolii Gdańskiej – jednej z najbardziej dynamicznie rozwijających się metropolii Europy Środkowej; z drugiej zaś na, w pewnej mierze, peryferyjnych terenach Żuław, o dostępności ograniczonej widłami dwóch wielkich rzek: Wisły i Nogatu.

W ostatnich latach i przy wykorzystaniu zarówno lokalnych, jak i europejskich funduszy wyremontowano na terenie gminy drogi, zbudowano ścieżki i trakty pieszo-rowerowe. Bliskość i dobre skomunikowanie miasta i gminy Nowy Staw z Gdańskiem, wraz z walorami przyrodniczymi, wyraźnie podnoszą jej potencjał osadniczy jako dalszego zaplecza metropolii. Sąsiadujące z Nowym Stawem gminy powiatu malborskiego i nowodworskiego, tworzą subregion o dużym potencjale turystycznym i rekreacyjnym, bogatym w zasoby dziedzictwa kulturowego, zwłaszcza wiejskiej architektury, stwarzając idealne warunki do aktywnych form wypoczynku, w tym turystyki rowerowej, kajakowej i pieszej.

Przemiany demograficzne, społeczne, a także gospodarcze i kulturowe, które zachodzą w mieście i gminie Nowy Staw, wymuszają dostosowanie lokalnych planów rozwoju do nowych zjawisk, takich jak narastająca mobilność mieszkańców i migracje, otwarcie rynków pracy oraz zmiany stylów życia i oczekiwań mieszkańców.

1.2. Ludność i dynamika zmian

Miasto i Gminę Nowy Staw zamieszkuje **7.447** mieszkańców

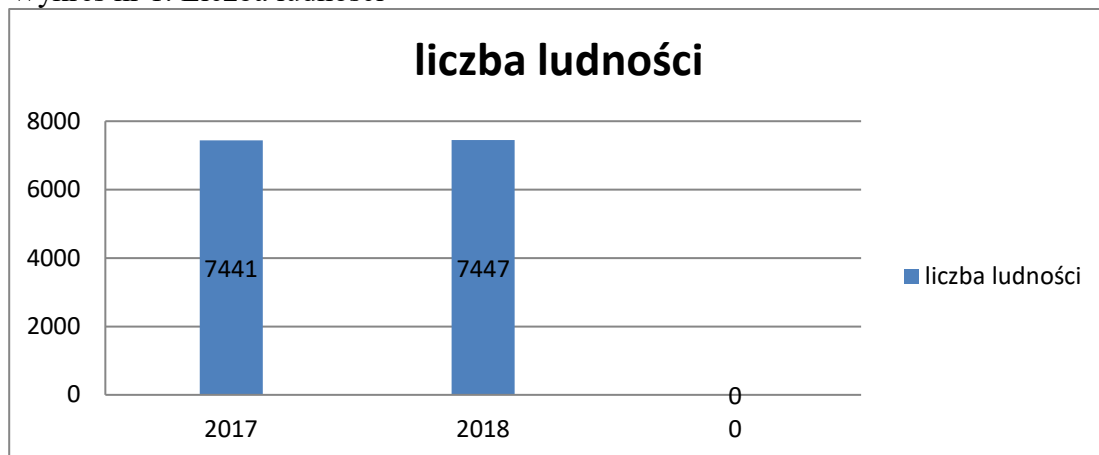
Tabela nr 1. Stan ludności

Stan na dzień	Liczba ludności
31.12.2017 r.	7441
31.12.2018 r.	7447

Źródło: Opracowanie własne

Wpływ na liczbę ludności w gminie ma saldo migracji. Migracje przebiegały w kierunku ze wsi do miasta. Porównując lata 2017 i 2018 zauważa się, że liczba ludności utrzymuje się na stałym poziomie z minimalną tendencją wzrostową.

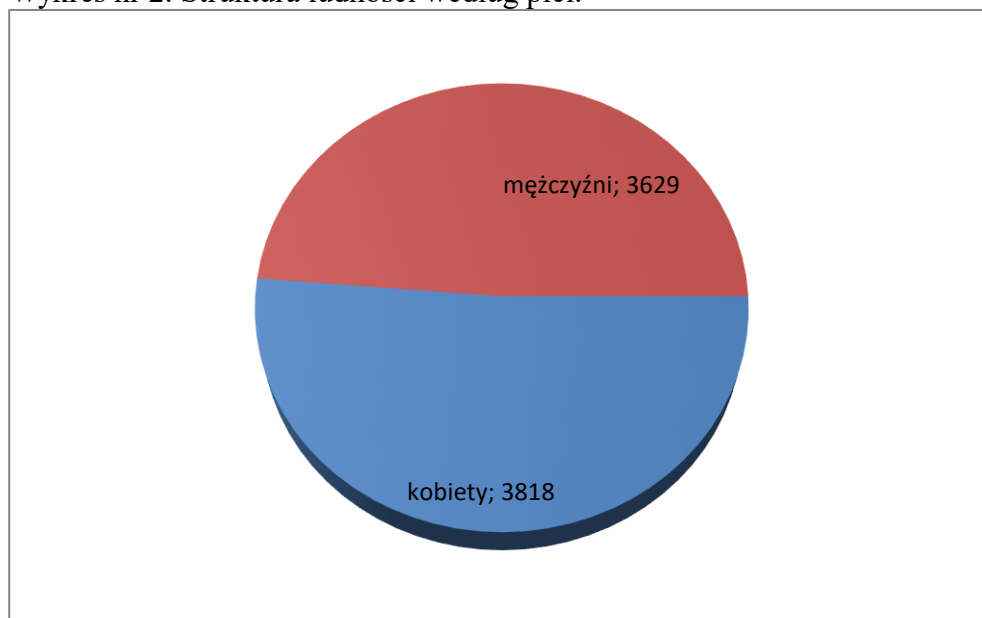
Wykres nr 1. Liczba ludności



Źródło: Opracowanie własne

W okresie od początku do końca 2018 r. liczba mieszkańców gminy zwiększyła się o 6 osób, przez co na dzień 31 grudnia 2018 r. wynosiła 7.447 osób, w tym 3.818 kobiet i 3.629 mężczyzn.

Wykres nr 2. Struktura ludności według płci.

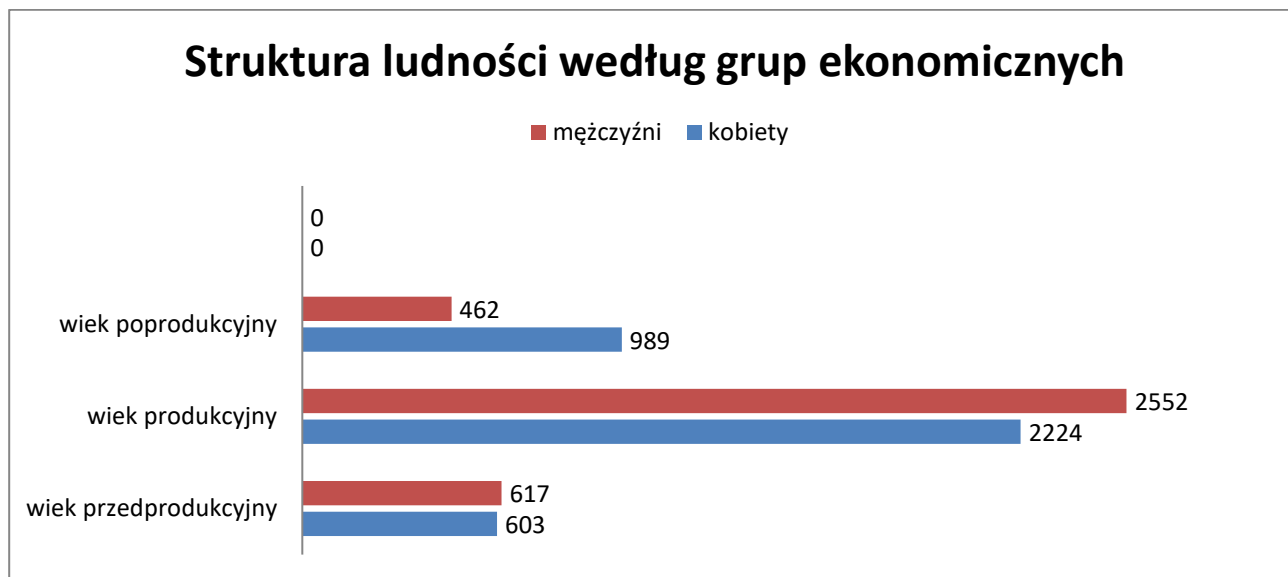


Źródło: Opracowanie własne

W odniesieniu do poszczególnych kategorii wiekowych struktura ludności przedstawiała się następująco:

- liczba kobiet w wieku przedprodukcyjnym (14 lat i mniej) wynosiła 603 osób, a liczba mężczyzn 617,
- liczba kobiet w wieku produkcyjnym (15-59 lat) wynosiła 2.224 osób, a liczba mężczyzn w wieku produkcyjnym (15-64) 2.552,
- liczba kobiet w wieku poprodukcyjnym wynosiła 989, a liczba mężczyzn 462.

Wykres nr 3. Struktura ludności według grup ekonomicznych

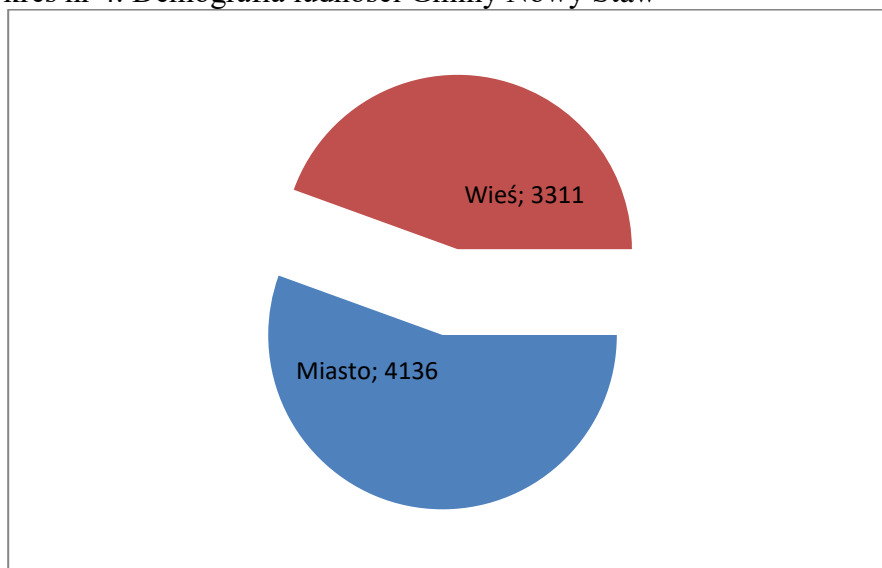


Źródło: Opracowanie własne

Na początku 2018 r. w mieście zamieszkało 4.067 osób, a na terenach wiejskich 3.374 osób, natomiast na koniec 2018 r. dane te przedstawiały się następująco:

- tereny miejskie – 4.136
- tereny wiejskie – 3.311

Wykres nr 4. Demografia ludności Gminy Nowy Staw



Źródło: Opracowanie własne

W 2018 r. w gminie Nowy Staw urodziło się 67 osób, w tym 34 dziewczynki i 33 chłopców. W tym samym okresie zmarło 82 osoby, w tym 38 kobiet i 44 mężczyzn. Porównanie urodzeń i zgonów w latach 2017 i 2018 przedstawiają poniższe tabele.

Tabela nr 2. Urodzenia

Rok	Chłopcy	Dziewczynki	Razem
2017	40	36	76
2018	33	34	67

Źródło: Opracowanie własne


Tabela nr 3. Zgony

Rok	Mężczyźni	Kobiety	Razem
2017	35	33	68
2018	44	38	82

Źródło: Opracowanie własne

Z przedstawionych danych wynika, iż w roku 2018 urodziło się o 9 dzieci mniej niż w roku 2017, natomiast zgonów w tym samym roku było o 14 więcej niż w roku 2017.

Wykres nr 5. Przyrost naturalny w 2018 r.



Źródło: Opracowanie własne

Z analizy powyższych danych wynika, iż w 2018 r., na terenie gminy Nowy Staw przyrost naturalny jest wartością ujemną i wynosi -15, jest zatem ubytkiem naturalnym.

W 2018 roku w Gminie Nowy Staw zawarto 41 małżeństw. Nastąpił wzrost o 6 związków małżeńskich w porównaniu z rokiem ubiegłym.

Tabela nr 4. Liczba stałych mieszkańców, według stanu na dzień 31.12.2018 r.

Miejscowość	Ulica	Mieszkańcy		
		Stali	czasowi	Aktualni
GMINA				
BRZÓZKI		130		130
CHLEBÓWKA		98	1	99
DĘBINA		380	13	393
KĄCIK		43		43
LASKI		115		115
LIPINKA		755	15	770
LUBSTOWO		207		207
MARTAĞ		182		182
M IROWO		106	1	107
MYSZEWO		202	2	204
NIDOWO		50	5	55
PÓLMIEŚCIE		30		30
PRĘGOWO ŻUŁAWSKIE		71		71
STAWIEC		65		65
ŚWIERKI		333	3	336
TRALEWO		257	2	259
TRĘPNOWY		238	4	242
	PARKOWA	3		3
	Razem	3.265	46	3.311
MIASTO NOWY STAW				
ULICE				
	ADAMA ASNYKA	20		20
	BANKOWA	4		4
	BOLESŁAWA PRUSA	48		48
	BRZOZOWA	13		13
	CHOPINA	43		43
	DASZYŃSKIEGO	20	1	21
	DĘBOWA	4		4
	GDAŃSKA	339	1	340
	GENERALA JÓZEFA BEMA	15		15
	GRUNWALDZKA	124	1	125
	HENRYKA SIENKIEWICZA	29		29
	JANA PAWŁA II	58		58
	KOLEJOWA	43		43
	KOPERNIKA	71	2	73
	LIPOWA	32		32
	MARII KONOPNICKIEJ	80		80
	MATEJKI	140		140
	MICKIEWICZA	450	102	552
	MŁYŃSKA	32		32
	OBROŃCÓW WESTERPLATTE	497	2	499
	OGRODOWA	156		155
	OKRZEI	20		20
	PLAC KARD.STEFANA WYSZYŃSKIEGO		4	4
	POWSTAŃCÓW	122		122
	RYNEK KAZIMIERZA PUŁASKIEGO	178		178
	RYNEK KOŚCIUSZKI	152		152
	SŁOWACKIEGO	222		222
	WIEJSKA	70	1	71
	WINCENTEGO WITOSA	81		81
	WITA STWOSZA	293	13	306
	WŁADYSŁAWA BRONIEWSKIEGO	28		28
	ZWYCIĘSTWA	240		240
	ŻUŁAWSKA	381	4	385
	Razem	4.005	131	4.136

2. Organy Gminy i jednostki organizacyjne

2.1. Rada Miejska

Rada Miejska w Nowym Stawie liczy 15 osób. Rada jest organem stanowiącym i kontrolnym. Do właściwości Rady Miejskiej należą wszystkie sprawy pozostające w zakresie działania gminy.

W kadencji 2014-2018 przy Radzie Miejskiej w Nowym Stawie działały w 2018 roku 3 komisje stałe tj.:

- **Komisja Rewizyjna,**
- **Komisja Gospodarczo Finansowa,**
- **Komisja Oświaty, Kultury, Zdrowia i Ochrony Środowiska.**

Z początkiem nowej kadencji 2018-2023, oprócz wymienionych komisji, dodatkowo powołana została

- **Komisja Skarg, Wniosków i Petycji.**

Komisja ta rozpatruje skargi na działania Burmistrza i kierowników gminnych jednostek organizacyjnych, a także wnioski oraz petycje składane przez obywateli.

Komisje stałe Rady są organami pomocniczymi Rady Miejskiej w Nowym Stawie. Komisje mają istotny wpływ na politykę gminy i ostateczny kształt podejmowanych uchwał. W 2018 r. dwie komisje stałe Rady tj. Komisja Gospodarczo Finansowa i Komisja Oświaty, Kultury, Zdrowia i Ochrony Środowiska odbyły 12 wspólnych posiedzeń. Natomiast Komisja Rewizyjna obradowała na 4 posiedzeniach.

Rada Miejska w Nowym Stawie w roku 2018 odbyła 18 posiedzeń Sesji i podjęła 130 uchwał, z czego 32 uchwały objęte były nadzorem Regionalnej Izby Obrachunkowej w Gdańsku, natomiast 98 uchwał nadzorem Wojewody. Publikacji w Dzienniku Urzędowym Województwa Pomorskiego podlegało 44 uchwały.

Zakres i przedmiot podjętych uchwał przedstawia poniższa tabela.

Tabela nr 5. Realizacja Uchwał Rady Miejskiej w Nowym Stawie

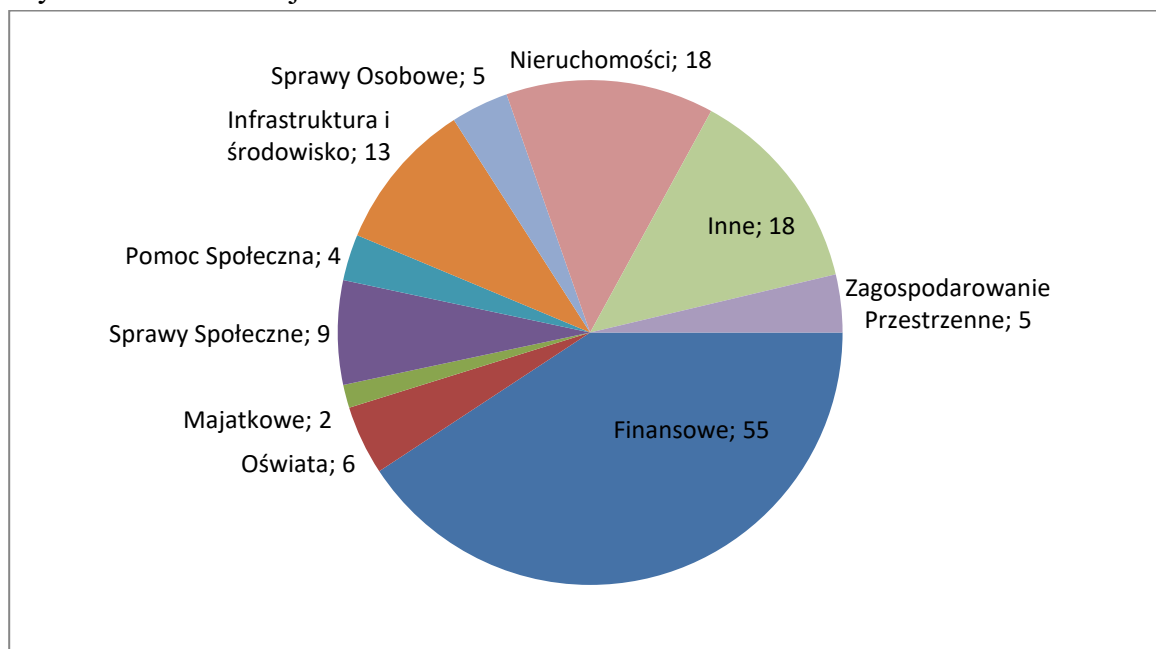
Lp.	Zakres podjętych uchwał	Ilość	Przedmiot uchwały
1.	Finanse	55	
		1	Uchwała budżetowa
		13	Zmiany w Budżecie
		11	Wieloletnia prognoza finansowa i jej zmiany
		1	Zaciągnięcie pożyczki
		6	Pomocy finansowej
		1	Zgoda na umorzenie części pożyczki udzielonej dla Stowarzyszenia
		2	Zgoda na udzielenie pożyczki dla Stowarzyszenia
		1	Zatwierdzenie sprawozdania finansowego oraz sprawozdania z wykonania budżetu
		1	Udzielenia absolutorium
		1	Zatwierdzenia sprawozdania finansowego instytucji kultury

		1	Emisja obligacji komunalnych
		12	Opłaty i podatki lokalne
		1	Wynagrodzenie Burmistrza
		2	Dotacja na zabytki
		1	Umarzanie odsetek od zaległości powstałych z tytułu nieopłaconego czynszu najmu oraz odszkodowania za bezumowne korzystanie z lokali mieszkalnych i socjalnych chodzących w skład zasobu Gminy
2.	Oświata	6	
		3	Stypendia sportowe
		1	Opłata za przedszkole
		1	Określenia zasad rozliczania tygodniowego wymiaru godzin zajęć nauczycieli
		1	Zmiana do regulaminu określającego niektóre zasady wynagradzania za pracę oraz zasady przyznawania nauczycielom dodatków do wynagrodzenia i nagród
3.	Sprawy majątkowe	2	
		2	Wnoszenie środków finansowych do CWŻ i nabycie udziałów
4.	Sprawy społeczne	9	
		2	Wzniesienie pomnika dla upamiętnienia utworzenia polskiej tajnej organizacji „Młody Las”
		1	Ustalenie maksymalnej liczby zezwoleń na sprzedaż napojów alkoholowych
		2	Ustalenia zasad usytuowania miejsc sprzedaży i podawania napojów alkoholowych
		1	Zmiana Uchwały Gminnego Programu Profilaktyki i Rozwiązywania Problemów alkoholowych
		1	Zmiana uchwały w sprawie przyjęcia LPR
		1	Uchwalenie programu współpracy z organizacjami pozarządowymi i innymi podmiotami
		1	Regulamin targowiska handlowego „Mój Rynek”
5.	Pomoc społeczna	4	
		1	Podwyższenie kryterium dochodowego uprawniającego do przyznania pomocy w zakresie żywienia
		1	Ustanowienie wieloletniego programu osłonowego w zakresie żywienia
		1	Określenie zasad zwrotu wydatków w zakresie żywienia
		1	Powołanie i odwołanie członków Zespołu Interdyscyplinarnego
6.	Infrastruktura i środowisko	8	
		1	Regulamin utrzymania czystości i porządku
		1	W zakresie odbierania odpadów komunalnych
		1	Zmiany Porozumienia w zakresie utrzymania składowisk i unieszkodliwiania odpadów
		1	Przyjęcie Wieloletniego Planu Rozwoju i Modernizacji Sieci i Urządzeń Wodnych
		1	W sprawie zaliczenia odcinków dróg gminnych oraz

			ustalenia ich przebiegu
		1	W sprawie nadania kategorii dróg gminnych
		1	Program opieki nad zwierzętami
		1	Przejęcie od Powiatu zadania publicznego – zarządzanie drogami powiatowymi w zakresie utrzymania zieleni
7.	Planowanie Przestrzenne	5	
		5	Plany zagospodarowania Przestrzennego
7.	Sprawy Osobowe	5	
		1	Powołanie komisji Skrutacyjnej dla przeprowadzenia głosowania w wyborach na Przewodniczącego oraz Wiceprzewodniczących Rady
		2	Wybór Przewodniczącego Rady i Wiceprzewodniczących
		1	Powołanie komisji Rewizyjnej
		1	Ustalenie składu osobowego komisji stałych Rady
8.	Nieruchomości	18	
		7	Nabycie nieruchomości
		1	Zbycie
		4	Sprzedaż nieruchomości
		2	Oddanie w użytkowanie wieczyste nieruchomości
		4	Zamiana nieruchomości
9.	Inne	18	
		1	Ustanowienie hejnału Miasta Nowego Stawu
		1	Podział miasta i gminy Nowy Staw na okręgi wyborcze
		2	Podział miasta i gminy na obwody głosowania
		1	Wyrażenie woli przystąpienia do realizacji projektu „Rowerem bez granic”
		1	Skierowanie do Trybunału Konstytucyjnego wniosku o zbadanie zgodności przepisów ustawy o odnawialnych źródłach energii
		1	Wyrażenie zgody na zawarcie przez Gminę umowy utworzenia Klastra Energetycznego Malbork-Żuławy
		1	Rozpatrzenie skargi
		1	Zarządzenie wyborów do organów Samorządu Mieszkańców Wsi na obszarze Gminy
		1	Uchwalenia statutów Samorządu Mieszkańców Wsi Gminy Nowy Staw
		1	Zmiany Statutu Gminy Nowy Staw
		5	Uchwały w sprawie przeprowadzenia wyborów w Radzie
		1	Utworzenie klubu dziecięcego i nadanie mu statutu
		1	Zatwierdzenie planów pracy Komisji stałych Rady
	OGÓŁEM	130	

Źródło: Opracowanie własne

Wykres nr 6. Realizacja uchwał



Źródło: Opracowanie własne

2.2. Burmistrz

Burmistrz jest organem wykonawczym Gminy i kierownikiem Urzędu. Z mocy ustawy jest też kierownikiem Urzędu Stanu Cywilnego.

Funkcję Burmistrza Nowego Stawu od 2002 r. pełni Pan Jerzy Szałach.

Burmistrz wykonuje uchwały rady gminy i zadania gminy określone przepisami prawa – m.in. przygotowuje projekty uchwał rady gminy i określa sposób ich wykonywania. W jego wyłącznych kompetencjach leży gospodarowanie mieniem komunalnym i wykonywanie budżetu oraz zatrudnianie kierowników gminnych jednostek organizacyjnych.

W realizacji zadań własnych gminy burmistrz podlega wyłącznie radzie gminy, która stanowi także o kierunkach oraz decyduje w strategicznych kwestiach majątkowych gminy. Jako organ administracji posiada ustalone kompetencje do rozstrzygania w sprawach indywidualnych – wydaje indywidualne decyzje w zakresie wszystkich zadań gminy.

W 2018 r. Burmistrz Nowego Stawu wydał łącznie 87 zarządzeń, w tym 23 zarządzenia wprowadzające zmiany w budżecie miasta i gminy oraz odnoszących się do jego uszczegółowienia zarówno po stronie dochodów, jak i wydatków budżetowych.

2.3. Gminne jednostki organizacyjne

W gminie Nowy Staw funkcjonują następujące jednostki budżetowe:

- Zespół Szkolno-Przedszkolny w Nowym Stawie,
- Miejski Ośrodek Pomocy Społecznej w Nowym Stawie,
- Ośrodek Sportu i Rekreacji w Nowym Stawie

Ponadto funkcjonuje również samorządowa instytucja kultury tj.

- Nowostawskie Centrum Kultury i Biblioteki w Nowym Stawie.

3. INFORMACJE FINANSOWE

3.1. Wykonanie budżetu Gminy Nowy Staw

Budżet jest podstawowym instrumentem zarządzania finansami gminy. Budżet jako plan finansowy obejmuje dochody, wydatki oraz przychody i rozchody. Stanowi podstawę gospodarki finansowej gminy, jest odzwierciedleniem sytuacji ekonomicznej gminy, pozwala planować rozdysponowanie dostępnych środków.

W dniu 19 grudnia 2017 r. uchwałą Nr 329/XLV/2017 Rady Miejskiej w Nowym Stawie przyjęła Budżet Gminy Nowy Staw na rok 2018.

Po wprowadzonych w ciągu roku zmianach w budżecie plan finansowy miasta i gminy Nowy Staw na koniec roku budżetowego 2018 przedstawiał się następująco:

- planowane dochody budżetowe **48.100.145,57** zł, z tego:
 - ✓ dochody bieżące - 38.731.298,57 zł
 - ✓ dochody majątkowe - 9.368.847,00 zł
- przewidywane wydatki budżetowe **53.313.208,57** zł., z tego:
 - ✓ wydatki bieżące - 38.174.381,57 zł
 - ✓ wydatki majątkowe - 15.138.827,00 zł.
- przewidywany deficyt budżetu 5.213.063,00 zł.

Na dzień 31.12.2018 r. wykonanie podstawowych wielkości przedstawiało się następująco:

- dochody ogółem **45.657.601,89** zł z tego:
 - ✓ dochody bieżące 38.942.315,39 zł
 - ✓ dochody majątkowe 6.715.286,50 zł
- wydatki ogółem **50.808.228,22** zł z tego:
 - ✓ wydatki bieżące 36.581.900,50 zł
 - ✓ wydatki majątkowe 14.226.327,72 zł

Budżet Gminy Nowy Staw na koniec 2018 roku zamknął się deficytem w kwocie 5.150.626,33 zł.

Wskaźnik spłaty kredytów łącznie z kosztami obsługi długu w relacji do wykonanych dochodów budżetowych na dzień 31.12.2018 r. wyniósł 2,90 %.

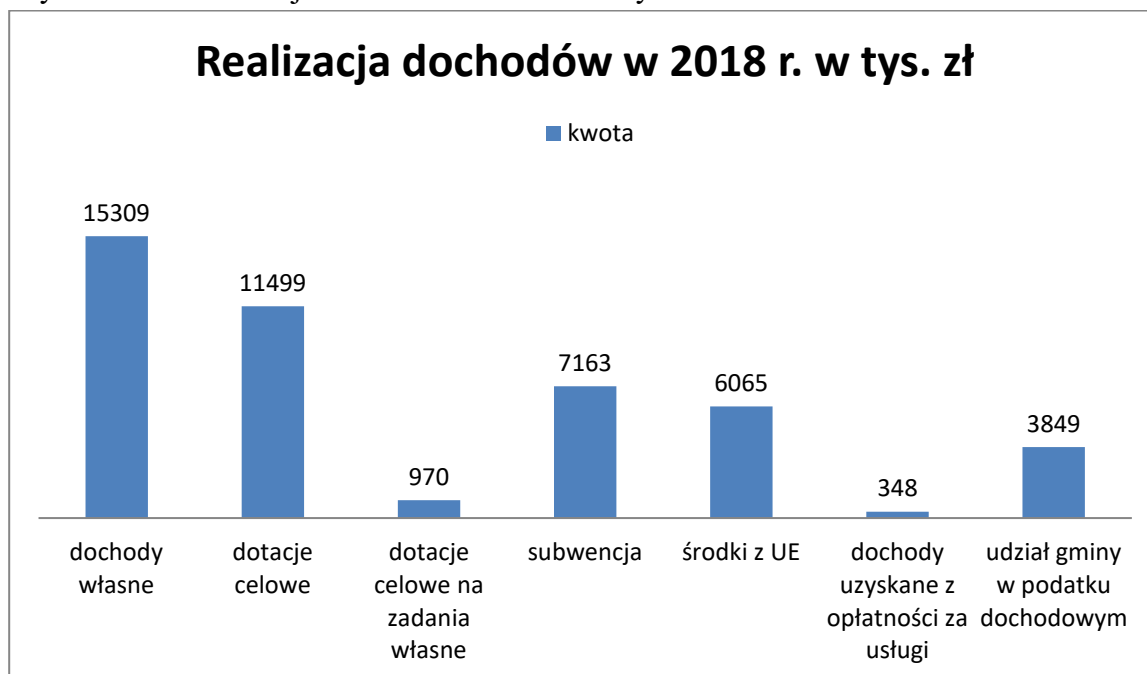
Na dzień 31.12.2018 r. zobowiązania prawidłowe krótkoterminowe ogółem wynosiły 243.020,74 zł. Gmina nie posiadała zobowiązań wymagalnych.

Zadłużenie długoterminowe Gminy z tytułu zaciągniętych kredytów i pożyczek oraz wyemitowanych obligacji komunalnych na dzień 31.12.2018 r. wynosiło 26.238.202,50 zł.

Na koniec roku budżetowego 2018 zrealizowano wydatki ogółem w kwocie 50.808.228,22 zł, która to wielkość stanowi 95,30 % zaplanowanych rocznych wydatków budżetowych.

Stopień wykonania planu dochodów ze sprzedaży majątku na dzień 31.12.2018 r. wyniósł 111,96%.

Wykres nr 7. Realizacja dochodów w 2018 r. w tys. zł

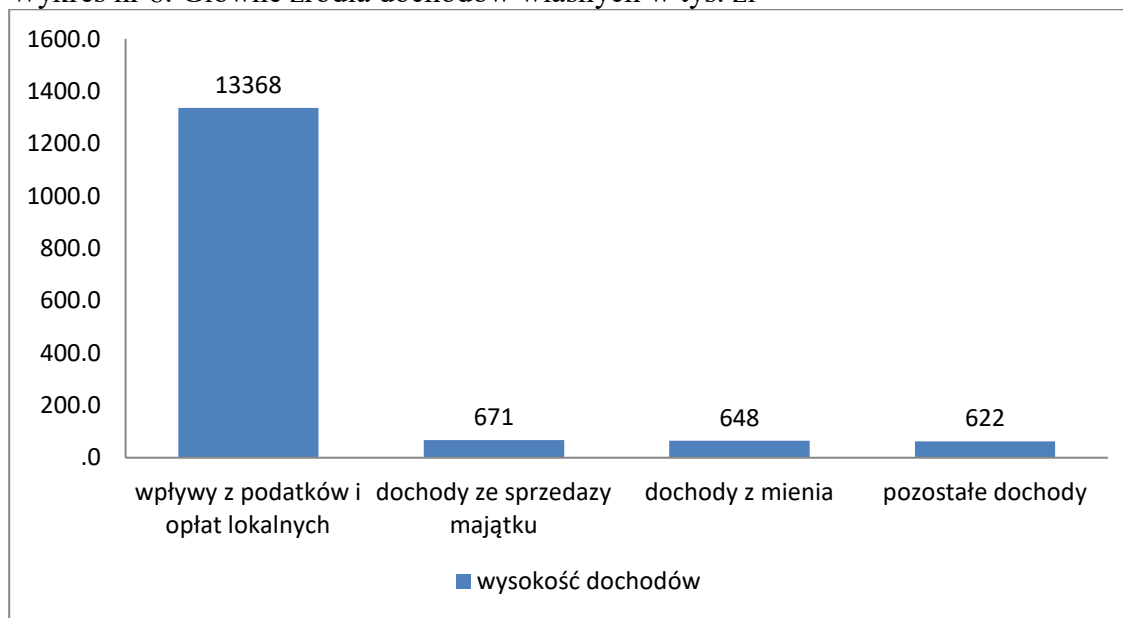


Źródło: Opracowanie własne

Na koniec roku budżetowego 2018 wykonano dochody w wysokości 45.657.601,89 zł, co stanowiło 94,92 % zaplanowanych rocznych dochodów budżetowych.

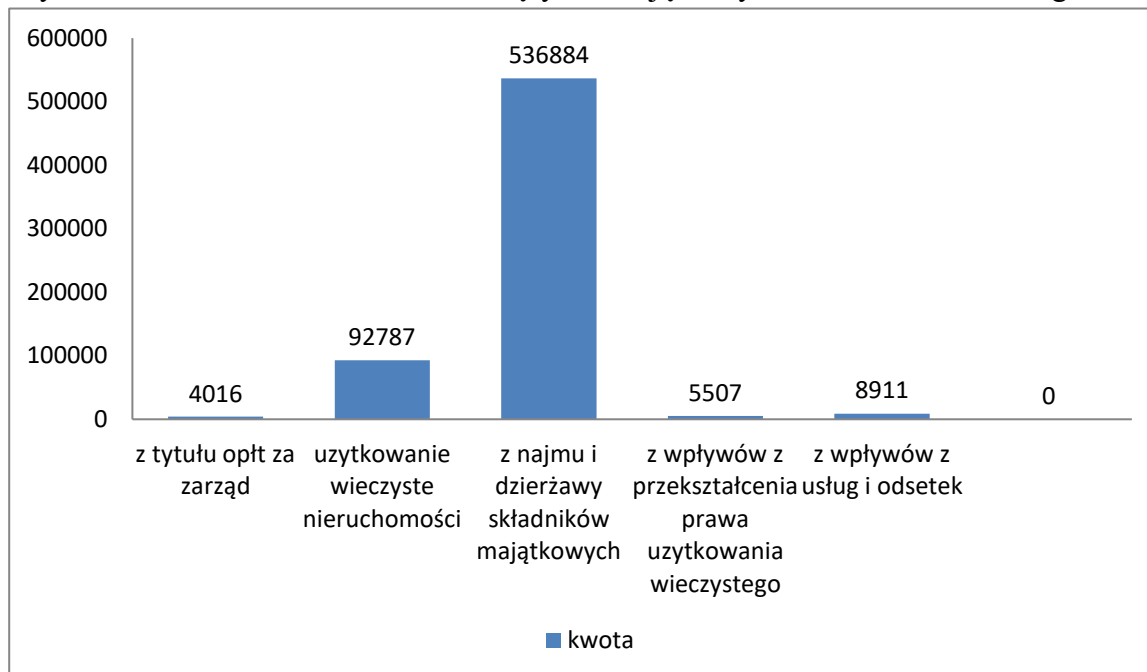
Podstawową grupę dochodów gminy stanowiły dochody własne, których wykonanie na dzień 31.12.2018 r. wyniosło 15.309.343,51 zł, co stanowiło 33,53 % ogółu dochodów.

Wykres nr 8. Główne źródła dochodów własnych w tys. zł



Źródło: Opracowanie własne

Wykres nr 9. Struktura dochodów bieżących i majątkowych z mienia komunalnego w zł

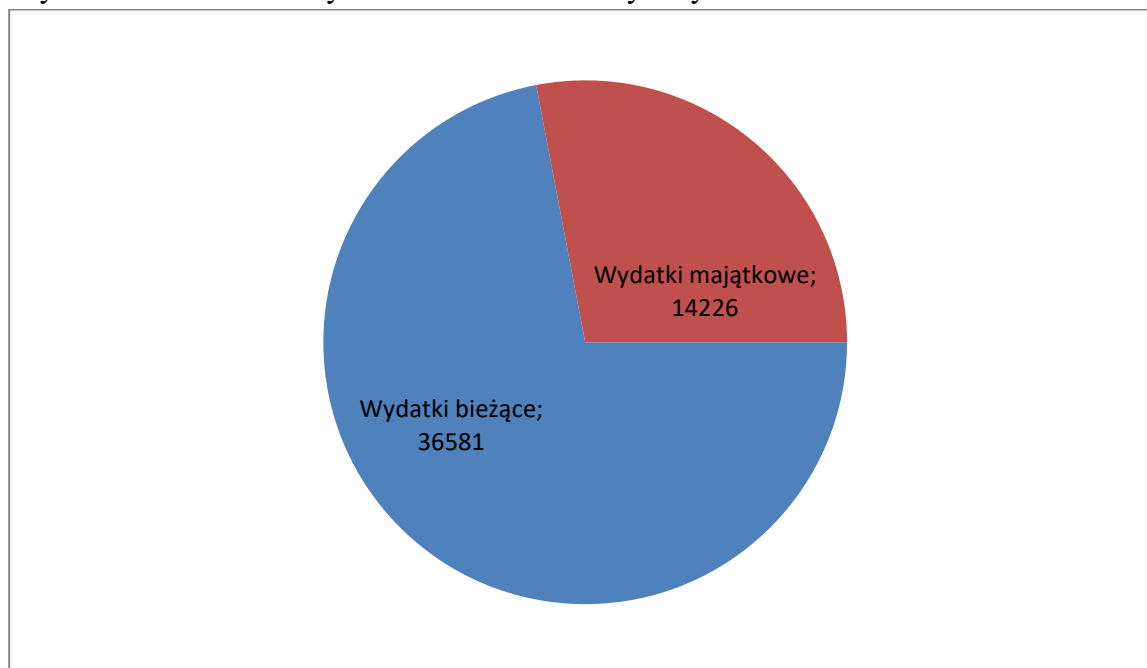


Źródło: Opracowanie własne

W 2018 r. poniesiono wydatki budżetowe ogółem w kwocie 50.808.228,22 zł., co stanowiło 95,30 % planowanych wydatków budżetowych na 2018 rok, z tego:

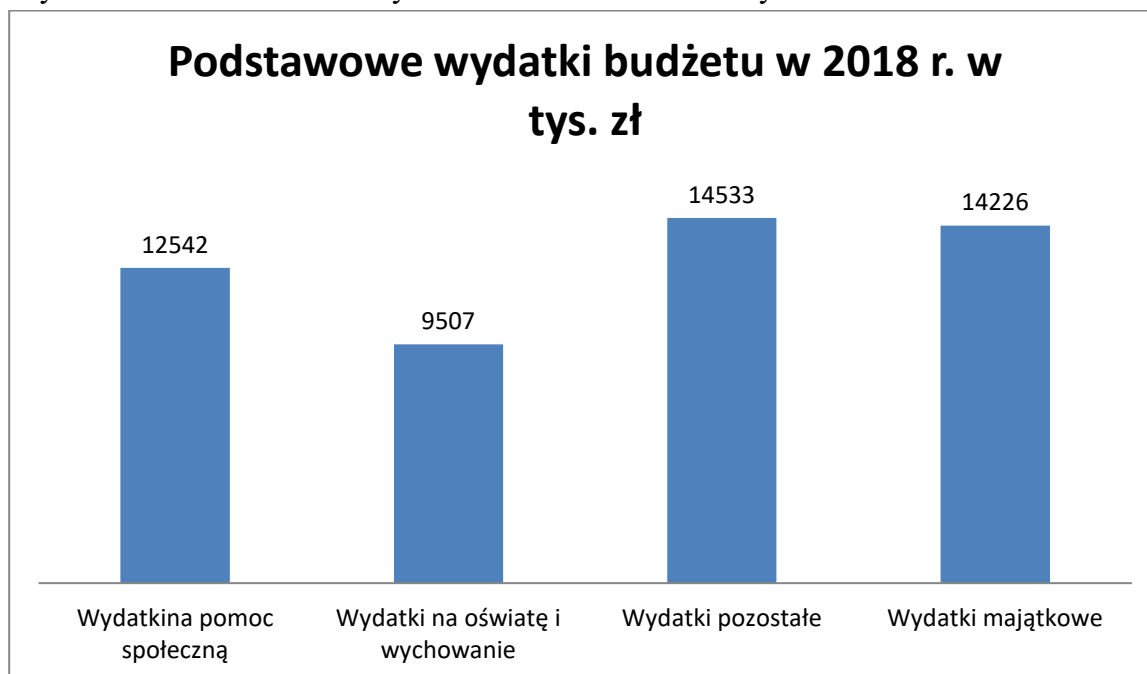
- ✓ wydatki bieżące 36.581.900,50 zł
- ✓ wydatki majątkowe 14.226.327,72 zł.

Wykres nr 10. Podział wydatków budżetu Gminy w tys. zł



Źródło: Opracowanie własne

Wykres nr 11. Podstawowe wydatki budżetu w 2018 r. w tys. zł



Źródło: Opracowanie własne

3.2. Realizacja funduszu sołeckiego

W Gminie Nowy Staw nie został utworzony budżet obywatelski, za to nieprzerwanie od 2010 r. w budżecie Gminy Nowy Staw wyodrębniane są środki w ramach funduszu sołeckiego.

Fundusz sołecki to wyodrębnione środki finansowe z budżetu gminy, które mieszkańcy wsi mogą przeznaczyć na wybrane przez siebie cele. Realizowane przedsięwzięcie w ramach funduszu sołeckiego musi jednak dotyczyć zadania realizowanego na obszarze sołectwa i spełniać trzy warunki:

- służyć poprawie życia mieszkańców,
- należeć do zadań własnych gminy,
- być zgodne ze strategią rozwoju gminy.

Ponadto składany wniosek musi zawierać uzasadnienie oraz szacunek kosztów.

W roku 2018 łączna kwota funduszu sołeckiego dla wszystkich sołectw wynosiła 310.297,00 zł. Sołectwa wykorzystały kwotę 302.808,21 zł. Nie wykorzystano kwoty 7.488,79 zł., na którą składają się przede wszystkim oszczędności z poszczególnych zadań, które zostały zrealizowane w roku budżetowym.

W 2018 roku część środków finansowych z funduszu sołeckiego wydatkowano na zakup materiałów i części potrzebnych na utrzymanie terenów zieleni w poszczególnych sołectwach (tj. m.in. na zakup paliwa, zakup części zamiennych do sprzętu koszącego, na przeglądy, konserwacje i naprawy tych sprzętów) oraz na organizację festynów wiejskich i wyjazdów na różnego rodzaju wydarzenia kulturalne.

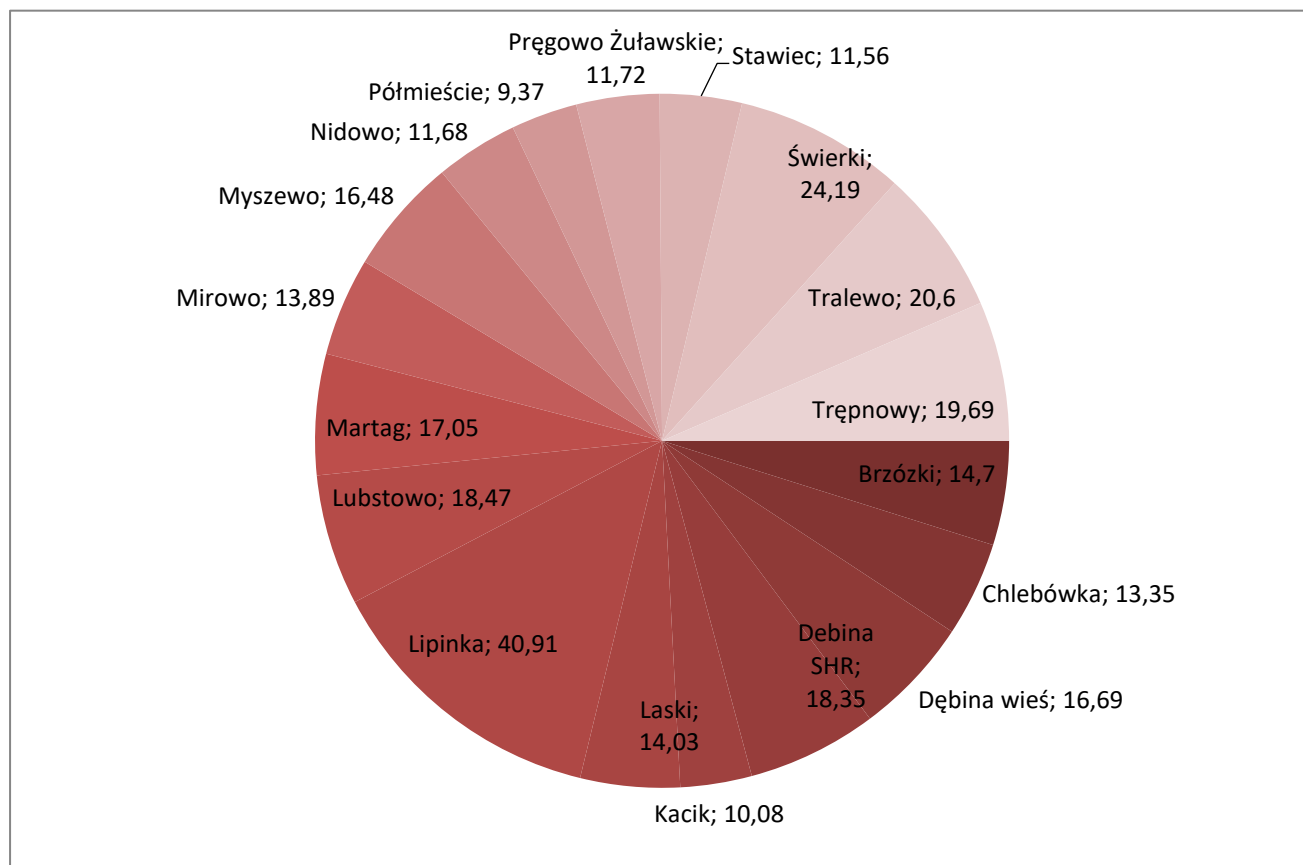
Wszystkie zadania, zaplanowane do realizacji w ramach funduszu sołeckiego w 2018 r. zostały wykonane.

Tabela nr 6. Wykorzystanie funduszu sołeckiego przez poszczególne sołectwa w 2018 r.

Lp.	Sołectwo	Plan funduszu sołeckiego na 2018 r.	Wykorzystanie funduszu sołeckiego w 2018 r.	Różnica
1.	Brzózki	14.842,00	14.695,92	146,08
2.	Chlebówka	13.371,00	13.348,60	22,40
3.	Dębina Wieś	16.714,00	16.690,41	23,59
4.	Dębina SHR	18.363,00	18.349,40	13,60
5.	Kącik	10.831,00	10.080,42	750,58
6.	Laski	14.129,00	14.030,89	98,11
7.	Lipinka	44.035,00	40.906,04	3.128,96
8.	Lubstowo	18.675,00	18.467,36	207,64
9.	Martań	17.159,00	17.049,35	109,65
10.	Mirowo	14.039,00	13.893,63	145,37
11.	Myszewo	17.828,00	16.484,68	1.343,32
12.	Nidowo	11.677,00	11.676,58	0,42
13.	Półmieście	10.118,00	9.367,68	750,32
14.	Pręgowo Żuławskie	12.034,00	11.722,79	311,21
15.	Stawiec	11.766,00	11.560,69	205,31
16.	Świerki	24.246,00	24.190,43	55,57
17.	Tralewo	20.636,00	20.600,82	35,18
18.	Trępnowy	19.834,00	19.692,52	141,48
	Ogółem	310.297,00	302.808,21	7.488,79

Źródło: Opracowanie własne

Wykres nr 12. Wysokość wydatkowanych środków finansowych z funduszu sołeckiego w tys. zł w poszczególnych sołectwach



Zródło danych: Opracowanie własne

4. INFORMACJA O STANIE MIENIA KOMUNALNEGO

4.1. Mienie komunalne gminy

Mieniem gminy jest własność i inne prawa majątkowe należące do gminy oraz mienie innych gminnych osób prawnych.

Nabycie mienia gminnego następuje w szczególności:

- na podstawie ustawy - formalną podstawę nabycia mienia stanowią decyzje komunalizacyjne,
- przez przekazanie gminie mienia w związku z utworzeniem lub zmianą granic gminy,
- przez przekazanie gminie mienia przez administracje rządową,
- w wyniku własnej działalności gospodarczej,
- przez inne czynności prawne,
- w innych przypadkach określonych odrębnymi przepisami.

W skład gminnego zasobu nieruchomości wchodzi nieruchomości stanowiące własność gminy z wyjątkiem oddanych w użytkowanie wieczyste, trwały zarząd lub obciążonych prawem użytkowania.

Tabela nr 7. Stan mienia komunalnego (brutto) w tys. zł na dzień 31.12.2018 r.

1. OŚWIATA

Grupa środków	Nazwa	Wartość
<i>Zespół Szkolno-Przedszkolny w Nowym Stawie</i>		
1	Budynki i lokale, spółdzielcze własnościowe prawo do lokalu mieszkalnego oraz spółdzielcze prawo do lokalu niemieszkalnego	3 613
2	Obiekty inżynierii lądowej i wodnej	270
3	Kotły i maszyny energetyczne	210
4	Maszyny, urządzenia i aparaty ogólnego zastosowania	18
6	Urządzenia techniczne	46
7	Środki transportu	21
8	Narzędzia, przyrządy, ruchomości i wyposażenie	78
Razem		4 256

2. MIEJSKI OŚRODEK POMOCY SPOŁECZNEJ W NOWYM STAWIE

Grupa środków	Nazwa	Wartość
4	Maszyny, urządzenia i aparaty ogólnego zastosowania	33
6	Urządzenia techniczne	1
8	Narzędzia, przyrządy, ruchomości i wyposażenie	7
Razem		41

3. URZĄD MIEJSKI W NOWYM STAWIE

Grupa środków	Nazwa	Wartość
0	Grunty	6 653
1	Budynki i lokale, spółdzielcze własnościowe prawo do lokalu mieszkalnego oraz spółdzielcze prawo do lokalu niemieszkalnego	23 959
2	Obiekty inżynierii lądowej i wodnej	44 272
3	Kotły i maszyny energetyczne	47
4	Maszyny, urządzenia i aparaty ogólnego zastosowania	722
5	Specjalistyczne maszyny, urządzenia i aparaty	78
6	Urządzenia techniczne	434
7	Środki transportu	746
8	Narzędzia, przyrządy, ruchomości i wyposażenie	311
Razem		77 222

4. NOWOSTAWSKIE CENTRUM KULTURY I BIBLIOTEKI

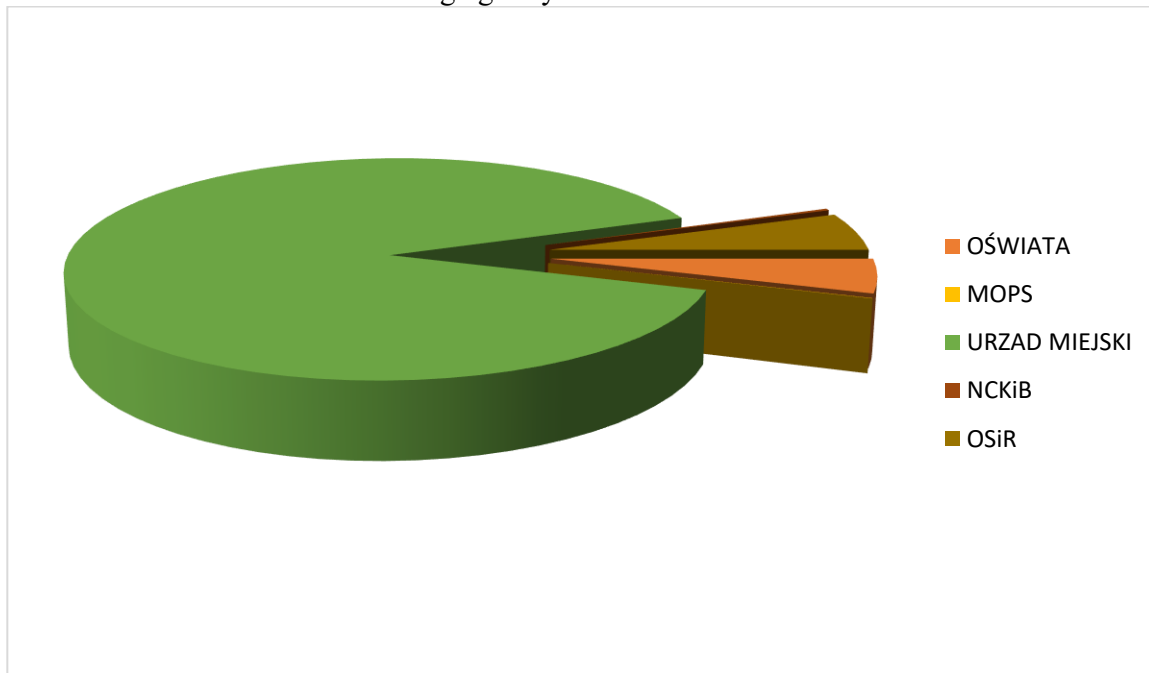
Grupa środków	Nazwa	Wartość
1	Budynki i lokale, spółdzielcze własnościowe prawo do lokalu mieszkalnego oraz spółdzielcze prawo do lokalu niemieszkalnego	52
2	Obiekty inżynierii lądowej i wodnej	48
4	Maszyny, urządzenia i aparaty ogólnego zastosowania	4
6	Urządzenia techniczne	92
7	Środki transportu	47
Razem		243

5. OŚRODEK SPORTU I REKREACJI

Grupa środków	Nazwa	Wartość
2	Obiekty inżynierii lądowej i wodnej	4 732
6	Urządzenia techniczne	38
8	Narzędzia, przyrządy, ruchomości i wyposażenie	5
Razem		4 775

Źródło: Opracowanie własne

Wykres nr 13. Wartość mienia komunalnego gminy



Źródło: Opracowanie własne

4.2. Gospodarka Nieruchomościami.

Nieruchomości gruntowe – ogólna powierzchnia mienia komunalnego Gminy Nowy Staw według stanu na dzień 31.12.2018 r. wyniosła 389,0444 ha o łącznej wartości 6.653.105,34 zł.

A. Sprzedaż, oddawanie w użytkowanie wieczyste.

W okresie od 1 stycznia 2018 r do 31 grudnia 2018 roku, zbyto z gminnego zasobu nieruchomości:

1) w trybie przetargu – na kwotę 711.743,56 zł:

- a) nieruchomość gruntową położoną w rejonie ulicy Obrońców Westerplatte, stanowiącą działkę nr 46/22 o powierzchni 0,4997 ha, obręb 2 Nowy Staw z przeznaczeniem pod budowę pawilonu handlowo-usługowego za cenę 514.848,48 zł brutto Vat 23%,
- b) nieruchomość gruntową położoną w rejonie ulicy Obrońców Westerplatte, stanowiącą działkę nr 43/34 o powierzchni 0,1229 ha, obręb 2 Nowy Staw z przeznaczeniem pod zabudowę mieszkaniową za cenę 47.919,57 zł brutto VAT 23%,
- c) nieruchomość gruntową położoną w rejonie ulicy Obrońców Westerplatte, stanowiącą działkę nr 43/8 o powierzchni 0,1350 ha, obręb 2 Nowy Staw z przeznaczeniem pod zabudowę mieszkaniową za cenę 52.639,08 zł brutto,
- d) nieruchomość gruntową położoną w rejonie ulicy Obrońców Westerplatte, stanowiącą działkę nr 43/18 o powierzchni 0,1255 ha, obręb 2 Nowy Staw z przeznaczeniem pod zabudowę mieszkaniową za cenę 48.935,55 zł brutto Vat 23%,
- e) nieruchomość gruntową położoną w obrębie Myszewo Gmina Nowy Staw, stanowiącą działkę nr 151/4 o powierzchni 0,2446 ha z przeznaczeniem pod budowę budynku mieszkalnego, budynku gospodarczego i budynku garażowego w ramach projektowanego gospodarstwa rolnego za cenę 33.831,15 zł brutto Vat 23%,
- f) nieruchomość gruntową stanowiącą działkę nr 5/29 o pow. 0,0021 ha, obręb 4 Nowy Staw z przeznaczeniem pod zabudowę garażową za cenę 2.712,15 zł brutto Vat 23%,
- g) nieruchomość gruntową stanowiącą działkę nr 5/31 o pow. 0,0021 ha, obręb 4 Nowy Staw z przeznaczeniem pod zabudowę garażową za cenę 2.712,15 zł brutto Vat 23%,
- h) nieruchomość gruntową stanowiącą działkę nr 5/30 o pow. 0,0021 ha, obręb 4 Nowy Staw z przeznaczeniem pod zabudowę garażową za cenę 2.712,15 zł brutto Vat 23%,
- i) nieruchomość gruntową stanowiącą działkę nr 5/28 o pow. 0,0021 ha, obręb 4 Nowy Staw z przeznaczeniem pod zabudowę garażową za cenę 2.712,15 zł brutto Vat 23%,
- j) nieruchomość gruntową stanowiącą działkę nr 5/27 o pow. 0,0021 ha, obręb 4 Nowy Staw z przeznaczeniem pod zabudowę garażową za cenę 2.712,15 zł brutto Vat 23%,

2) w trybie bezprzetargowym - 8 lokali mieszkalnych – na kwotę 31.762,12 zł:

- a) lokal mieszkalny położony przy ulicy Rynek Kazimierza Pułaskiego 3/3 w Nowym Stawie na rzecz najemcy za cenę 3.072,79 zł wraz z udziałem w prawie użytkowania wieczystego gruntu,
- b) lokal mieszkalny położony przy ulicy Mickiewicza 2a/1 w Nowym Stawie na rzecz najemcy za cenę 5.329,70 zł wraz z udziałem w prawie własności gruntu,
- c) lokal mieszkalny położony przy ulicy Gdańskiej 45/1 w Nowym Stawie na rzecz najemcy za cenę 4.362,16 zł wraz z udziałem w prawie użytkowania wieczystego gruntu,
- d) lokal mieszkalny położony przy ulicy Ogrodowej 8a/4 w Nowym Stawie na rzecz najemcy za cenę 3.770,23 zł wraz z udziałem w prawie własności gruntu,
- e) lokal mieszkalny położony przy ulicy Obrońców Westerplatte 4/21 w Nowym Stawie na rzecz najemcy za cenę 5.894,84 zł wraz z udziałem w prawie użytkowania wieczystego gruntu,

- f) lokal mieszkalny położony przy ulicy Obrońców Westerplatte 4/25 w Nowym Stawie na rzecz najemcy za cenę 6.861,60 zł wraz z udziałem w prawie użytkowania wieczystego gruntu,
- g) budynek mieszkalny – jednolokalowy, położony w miejscowości Lubstowo 46b gmina Nowy Staw na rzecz najemcy za cenę 2.470,80 zł. Sposób zapłaty; - pierwsza rata w wysokości 490,80 zł, płatna przed zawarciem umowy notarialnej; - pozostała kwota w wysokości 1980,00 zł, płatna w 4 ratach rocznych po 495,00 zł każda wraz z oprocentowaniem,

Zbycia dokonano zgodnie z zasadami przewidzianymi w uchwale nr 286/XXXIX/2017 Rady Miejskiej w Nowym Stawie z dnia 29 czerwca 2017 roku w sprawie zasad sprzedaży lokali mieszkalnych oraz domów jednorodzinnych stanowiących własność Gminy Nowy Staw na rzecz najemców.

3) na poprawienie warunków zagospodarowania nieruchomości przyległej (zgodnie z art. 37 ust. 2 pkt. 6 ustawy o gospodarce nieruchomościami) - na kwotę 4.745,88 zł:

- a) oddano w użytkowanie wieczyste działkę nr 149/27 o pow. 0,060 ha, położoną w obrębie 1 Nowy Staw. Cena działki ustalona została na kwotę 3.885,00 zł. Pierwsza opłata z tytułu użytkowania wieczystego gruntu stanowi 25% ceny gruntu tj. kwotę 971,25 zł + podatek Vat 23%, co stanowi łącznie 1.194,64 zł,
- b) oddano w użytkowanie wieczyste działkę nr 73/15 o pow. 0,0129 ha, położoną w obrębie 1 Nowy Staw. Cena działki ustalona została na kwotę 7.565,00 zł. Pierwsza opłata z tytułu użytkowania wieczystego gruntu stanowi 25% ceny gruntu tj. kwotę 1.891,25 zł + podatek Vat 23%, co stanowi łącznie 2.326,24 zł,
- c) nieruchomość gruntową położoną w obrębie Myszewo, stanowiącą działkę nr 63/5 o pow. 0,0106 ha za cenę 1.225,00 zł wpłata jednorazowa

4) sprzedaż na rzecz użytkownika wieczystego (zgodnie z art. 37 ust. 2 pkt. 5 ustawy o gospodarce nieruchomościami) – na kwotę 15.989,0 zł;

- a) zbyto w trybie bezprzetargowym na rzecz użytkownika wieczystego nieruchomość gruntową oznaczoną w ewidencji gruntów jako działka nr 94 o powierzchni 0,1154 ha, położoną w obrębie 1 Nowy Staw. Wartość przedmiotowej nieruchomości jako przedmiotu prawa własności została określona przez rzeczoznawcę majątkowego na kwotę 57.231,00 zł, natomiast wartość prawa użytkowania wieczystego na kwotę 41.242,00 zł. Różnica pomiędzy prawem własności gruntu a prawem użytkowania wieczystego gruntu wynosi 15.989,00 zł. W oparciu o powyższe zasady cena sprzedaży wyniosła 15.989,00 zł, wpłata jednorazowa.

5) Na podstawie art. 15 ust.1 ustawy z dnia 21 sierpnia 1997 r. o gospodarce nieruchomościami dokonano zamiany nieruchomości tj.:

- a) działki nr 23/15 o pow. 0,0023 ha i nr 23/16 o pow. 0,0023 ha, położonej w obrębie 5 Nowy Staw, stanowiącej własność gminy Nowy Staw na działkę nr 5/30 opow. 0,0021 ha i nr 5/31 o pow. 0,0021 ha, położonej w obrębie 4 Nowy Staw, stanowiącej własność osoby fizycznej. Wartość działki; nr 23/15 i 23/16 ustalona została na łączną kwotę 4.860,00 zł, działek nr; 5/30 i 5/31 na łączną kwotę 4.860,00 zł.
- b) działki nr 5/4 o pow. 0,0021 ha, położonej w obrębie 4 Nowy Staw, stanowiącej własność gminy Nowy Staw na działkę nr 5/29 opow. 0,0021, położonej w obrębie 4 Nowy Staw, stanowiącej własność osoby fizycznej. Wartość działki; nr 5/4 ustalona została na kwotę 2.430,00 zł, działek nr; 5/29 na kwotę 2.430,00 zł.
- c) działki nr 5/5 o pow. 0,0021 ha i nr 5/6 o pow. 0,0021 ha, położonej w obrębie 4 Nowy Staw, stanowiącej własność gminy Nowy Staw na działkę nr 5/27 opow. 0,0021 ha i nr 5/28 o pow. 0,0021 ha, położonej w obrębie 4 Nowy Staw, stanowiącej własność osoby fizycznej.

Wartość działki; nr 5/5, nr 5/6 ustalona została na łączną kwotę 4.860,00 zł, działek nr; 5/27 i 5/28 na łączną kwotę 4.860,00 zł.

Wartość zamienionych nieruchomości gruntowych jest równa, nie zachodziła więc potrzeba dopłaty między stronami.

B. Dzierżawa gruntów – 7,7331 ha.

Dzierżawa gruntów stanowiących własność Gminy Nowy Staw wg stanu na 31.12.2018 r. obejmuje:

- 1) dzierżawę gruntów na cele rolne o łącznej pow. 7,6705 ha,
- 2) dzierżawę gruntów pod działalność handlowo-usługową o łącznej pow. 0,0061ha,
- 3) dzierżawę gruntu pod działalność inną niż handlowo-usługową o pow. 0,0565 ha.

C. Trwały zarząd – 7,6654 ha.

Na dzień 31.12.2018 r. w trwałym zarządzie pozostają następujące nieruchomości:

- obręb 1 Nowy Staw ul. Gdańska 53 a, działka nr 8/7 o pow. 1,1861 ha;
- obręb 1 Nowy Staw ul. Gdańska 43 b, działka nr 19 o pow. 0,3474 ha;
- obręb 5 Nowy Staw ul. Bankowa 2, działka nr; 17/13 o pow. 0,0030 ha, 17/30 o pow. 0,0425 ha, 17/29 o pow. 0,0033 ha, 17/35 o pow. 0,0086 ha, 17/8 o pow. 0,3790 ha, 16/1 o pow. 0,1554 ha, 16/3 o pow. 0,0458 ha, 16/5 o pow. 0,0174 ha, 16/10 o pow. 0,0390 ha.

Trwały zarząd został ustanowiony na rzecz Zespołu Szkolono- Przedszkolnego w Nowym Stawie.

Na rzecz Ośrodka Sportu i Rekreacji z siedziba w Nowym Stawie przy ulicy Sportowej 5 w trwały zarząd zostały oddane nieruchomości gruntowe położone w:

- obręb 2 Nowy Staw, działka nr; 8/2 o pow. 0,9566 ha, 7 o pow. 2,6988 ha,
- obręb 1 Nowy Staw, działka nr 83 o pow. 0,5095 ha,
- obręb 6 Nowy Staw, działka nr 121/5 o pow. 0,5188 ha,
- obręb Brzózki, działka nr 103/1 o pow. 0,1500 ha,
- obręb Brzózki, działka nr 102/2 o pow. 0,6042 ha.

D. Użyczenie nieruchomości – 3,0124 ha.

Na dzień 31.12.2018 r. w użyczeniu pozostają następujące nieruchomości:

- 1) część działki nr 3/3 o pow. 0,0016 ha, obręb 5 Nowy Staw na rzecz Instytutu Meteorologii i Gospodarki Wodnej Oddział Morski w Gdyni. Umowę zawarto na czas nieoznaczony.
- 2) działka nr 16/3 o pow. 2,2241 ha, obręb 2 Nowy Staw na rzecz Nowostawskiego Centrum Kultury i Biblioteki. Umowę zawarto na czas nieoznaczony.
- 3) zabudowana nieruchomość gruntowa, położona przy ulicy Generała Józefa Bema 7 w Nowym Stawie, oznaczona jako działka nr 16/4 o pow. 0,7049 ha, obręb 2 Nowy Staw na rzecz Ochotniczej Straży Pożarnej w Nowym Stawie. Umowę zawarto na czas nieoznaczony.
- 4) zabudowana nieruchomość gruntowa, położona w obrębie Myszewo, oznaczona jako działka nr 151/1 o pow. 0,0818 ha na rzecz Ochotniczej Straży Pożarnej w Myszewie. Umowę zawarto na czas nieoznaczony.

E. Nieruchomości oddane w bezpłatne użyczenie gminie Nowy Staw na okres 30 lat – 533,7 m².

Trójstronną umową użyczenia z dnia 01.07.2017 r. przyjęto w użyczenie od Parafii Rzymskokatolickiej p.w. św. Mateusza Apostoła w Nowym Stawie, nieruchomość zabudowaną położoną przy ul. Rynek Kościuszki w Nowym Stawie o powierzchni zabudowy wynoszącej 533,7 m². Nieruchomość tą użyczono do używania na cele statutowe z zakresu kultury i dziedzictwa narodowego Nowostawskiemu Centrum Kultury i Biblioteki w Nowym Stawie

F. Nabywanie nieruchomości do zasobu gminnego – 140.954,44 zł.

- 1) Odpłatne nabycie od osoby fizycznej prawa własności działki nr 153/3 o pow. 0,0031 ha, obręb 6 Nowy Staw za cenę 689,00 zł.
Cel nabycia – realizacja zadania inwestycyjnego pn. „ Budowa ciągu pieszo – rowerowego na odcinku Kościeleczyki – Nowy Staw”.
- 2) Odpłatne nabycie od Powiatu Malborskiego prawa własności:
 - a) zabudowanej nieruchomości gruntowej, położonej w obrębie 6 Nowy Staw stanowiącej działkę nr 56/7 o pow. 0,8888 ha,
 - b) niezabudowanej nieruchomości gruntowej stanowiącej działkę nr; 56/3 o pow. 0,1299 ha, 56/4 o pow. 0,0890 ha, 56/5 o pow. 0,0997 ha, 56/6 o pow. 0,0982 ha, 65 o pow. 0,0683 ha, 34 o pow. 0,1302 ha, obręb 6 Nowy Staw za łączną kwotę 140.265,44 zł, z przeznaczeniem na realizację zadań własnych gminy.

4.3. Udziały Gminy Nowy Staw w spółkach prawa handlowego na dzień 31.12.2018 roku

Tabela nr 8. Udział Gminy Nowy Staw w spółkach prawa handlowego

<i>Nazwa Spółki</i>	<i>Ilość udziałów</i>	<i>Wartość Iudziału</i>	<i>Wartość udziałów</i>	<i>Wartość kapitału zakładowego</i>
Centralny Wodociąg Żuławski Spółka z o.o. z siedzibą w Nowym Dworze Gdańskim REGON 192998920	13.456	553,00 zł	7.441.168,00 zł	39.272.401,00 zł
Zakład Ciepłowniczy Spółka z o.o. z siedzibą w Nowym Stawie REGON 220825693	565	500,00 zł	282.500,00 zł	1.865.500,00 zł
Administracja Domów Mieszkalnych Spółka z o.o. w Nowym Stawie REGON	3.892	50,00 zł	194.600,00 zł	194.600,00 zł

Źródło: Opracowanie własne

4.4. Mieszkaniowy Zasób Gminy Nowy Staw:

Mieszkaniowy zasób gminy na dzień 31.12.2018 r. tworzy 100 budynków, w tym :

- 1) będących w 100% własnością Gminy – 18 budynków
- 2) będących współwłasnością Gminy – 82 budynki.

Tabela nr 9. Wykaz nieruchomości stanowiących mieszkaniowy zasób Gminy Nowy Staw

Rodzaj własności	Ilość budynków	Ilość lokali mieszkalnych	Ilość lokali socjalnych	Powierzchnia użytkowa lokali mieszkalnych	Powierzchnia użytkowa lokali socjalnych
Własność Gminy 100%	18	24	17	1.670,32	433,62
Współwłasność Gminy	82	132	7	8.367,27	160,78
RAZEM	100	162	23	13.142,12	594,4

Zródło: Opracowanie własne

Gmina Nowy Staw jest właścicielem również 16 gminnych lokali użytkowych o powierzchni 1.001,67 m², w tym 10 lokali użytkowych we Wspólnotach o powierzchni 1.038,27 m².

W 2018 roku dokonano sprzedaży 8 lokali mieszkalnych o łącznej powierzchni 350,62 m². W wyniku sprzedaży tych lokali do budżetu wpłynęła kwota 31.762,12 zł, przy zastosowaniu 95 % bonifikaty.

W mieszkaniowym zasobie gminy w 2018 r. przeprowadzono remonty zapobiegawcze, które polegały m.in. na:

- 1) usuwaniu awarii, w tym awarii elektrycznych,
- 2) wykonaniu prac zdruńskich,
- 3) wymianie okien i drzwi w budynkach zasobu,
- 4) montażu wkładu kominowego w budynku socjalnym w Nidowie,
- 5) wykonaniu instalacji c.o. w świetlicy wiejskiej w Kąciku,
- 6) wykonaniu przyłącza instalacji telefonicznej do budynku Urzędu,
- 7) montażu wkładów wentylacyjnych w budynku przy ul. Mickiewicza,
- 8) wykonaniu kompletnego remontu lokalu przy Rynku Pułaskiego,
- 9) wykonaniu rozbiórki budynków gospodarczych zagrażających bezpieczeństwu osób trzecich przy ul. Powstańców I Rynku Pułaskiego,
- 10) wykonaniu rozbiórki części budynku świetlicy wiejskiej w miejscowości Myszewo,
- 11) wykonanie projektów rozbiórkowych w/w budynków.

Łączny koszt wykonanych prac remontów zapobiegawczych w 2018 r. na Gminnym Zasobie Mieszkaniowym wyniósł – 224.234,98 zł.

Koszt przeprowadzonych w 2018 r. przeglądów zasobu gminnego (tj. przeglądy elektryczne, kominiarskie, elektryczne, inwentaryzacje) to kwota 43.307,80 zł.

Wpłaty czynszu za najem lokali mieszkalnych i użytkowych w 2018 roku wyniosły 453.302,88 zł, co stanowi 87,12 % ogółu płacących najemców, natomiast poniesione koszty eksploatacji wyniosły 405.812,66 zł.

Wpłaty czynszu dokonane przez najemców lokali mieszkalnych pokrywają poniesione koszty w zakresie dostawy zimnej wody, centralnego ogrzewania, odprowadzanych ścieków, opłat stałych za wodomierz główny, opróżniania i wywóz nieczystości płynnych z szamba, wynagrodzenia Zarządcy, kosztów eksploatacji oraz Funduszu Remontowego we Wspólnotach Mieszkaniowych.

Na przypisane dochody w 2018 r. w wysokości 520.340,48 zł, wpłaty od lokatorów wyniosły ogółem 453.302,88 zł, co stanowi 87,12 % ogółu płacących najemców lokali mieszkalnych.

Zawarte ugody z najemcami lokali mieszkalnych, na spłatę zadłużenia z tytułu opłat czynszowych są istotną i skuteczną pomocą związaną z przywróceniem płynności finansowej dla zadłużonych lokatorów.

Tabela nr 10. Stan zaległości czynszowych na dzień 31.12.2018 r.

L.pł	Treść	Zadłużenie na dzień 31.12.2018 rok (bez odsetek, sądowych i komorniczych z pominięciem kartotek nieczynnych)
1.	Zadłużenie lokali mieszkalnych	984 462,77
2.	Zadłużenie lokali użytkowych	6 276,93
3.	Pozostałe	9 132,89
	Zadłużenie ogółem:	999 872,59

Zródło: Opracowanie własne

Ogółem zaległość za dzień 31.12.2018 rok wynosi 1.779.984,14 zł, w tym:

- zaległość podstawowa – 999.872,59 zł, w tym:
 - zaległości kartotek zamkniętych nie rokujących spłaty zadłużenia w wysokości 238.174,24 zł,
- zaległość odsetkowa – 536.832,76 zł, w tym:
 - zaległości odsetkowe kartotek zamkniętych nie rokujących spłaty zadłużenia w wysokości 153.293,93 zł,
 - koszty upomnień – 2 423,56 zł,
- zaległość zasądzona i komornicza nie rokująca spłaty zadłużenia – 240.855,23 zł,

Ogółem należności, które nie rokują spłat zadłużenia wynoszą - 632.323,40 zł.

Tabela nr 11. Struktura zaległości czynszowych od lokali mieszkalnych, użytkowych, garaży i komórek (wartość zaległości podstawowej).

		Lokale mieszkalne		Lokale użytkowe, garaże, komórki	
Czas – okres zadłużenia	Liczba dłużników	Kwota zaległości	Liczba dłużników	Kwota zaległości	
Do 1 miesiąca	21	1 145,50	3	285,20	
1-3 miesiące	13	5 615,88	7	835,41	
3-6 miesięcy	5	8 246,46	2	329,49	
6-9 miesięcy	3	6 774,68			
9-12 miesięcy	2	2 575,99	1	301,14	
12-36 miesięcy	28	148 654,46	1	318,74	
36 miesięcy i więcej	40	583 078,91	2	3 536,48	
Nie rokujące spłat (zasądzone, komornicze, kartoteki nieczynne)	62	352 226,41	74	61 014,72	
Razem:	174	1 108 318,29	90	66 621,18	

Źródło: Opracowanie własne

5. ZAGOSPODAROWANIE PRZESTRZENNE

5.1. Studium uwarunkowań i kierunków przestrzennego zagospodarowania gminy

Podstawowym dokumentem planistycznym określającym politykę przestrzenną gminy, w tym lokalne zasoby gospodarowania przestrzennego jest studium uwarunkowań i kierunków zagospodarowania przestrzennego Miasta i Gminy Nowy Staw, które zostało przyjęte przez Radę Miejską w Nowym Stawie Uchwałą Nr 131/2000 w dniu 27 kwietnia 2000 r.

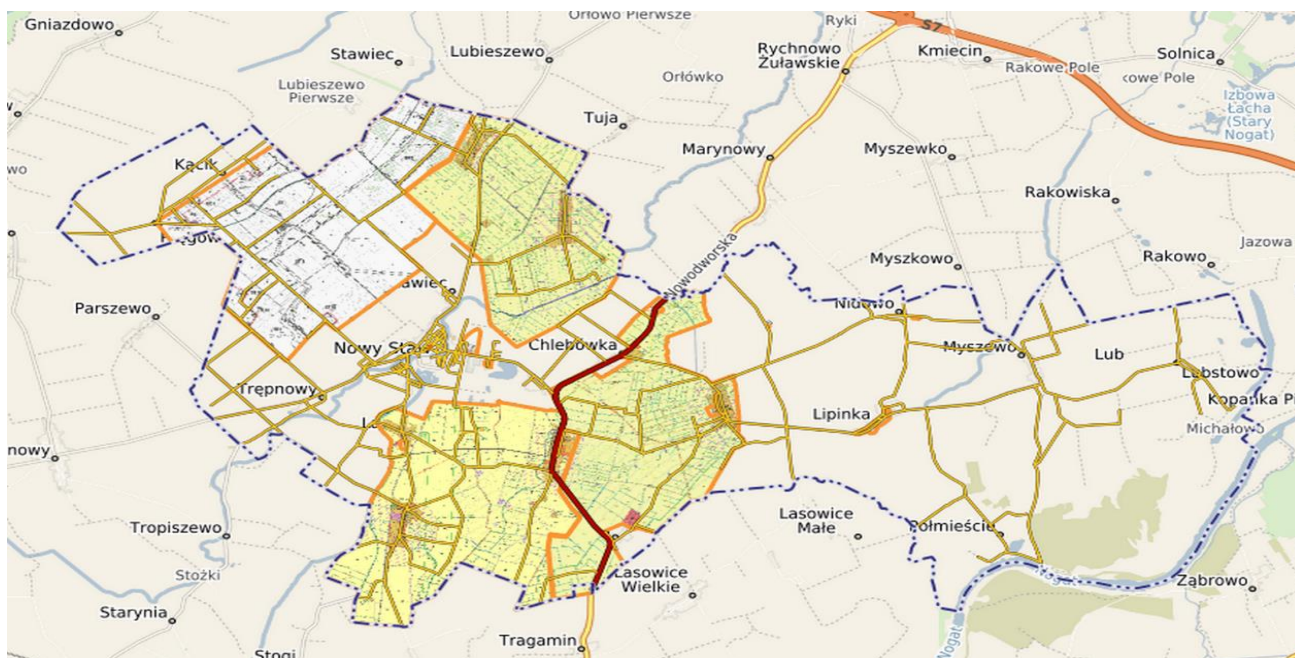
Studium uwarunkowań i kierunków zagospodarowania przestrzennego Miasta i Gminy Nowy Staw zostało zmienione:

- uchwałą Nr 290/2006 Rady Miejskiej w Nowym Stawie z dnia 30 stycznia 2006 r.,
- uchwałą Nr 83/2011 Rady Miejskiej w Nowym Stawie z dnia 22 czerwca 2011 r.
- uchwałą Nr 230/XXVIII/2016 Rady Miejskiej w Nowym Stawie z dnia 15 listopada 2016 r.

W obowiązującym Studium wskazuje się na działania mające wpływ na rozwój Nowego Stawu.

5.2. Miejscowe plany zagospodarowania przestrzennego

Rysunek nr 3 Obowiązujące miejscowe plany zagospodarowania przestrzennego na obszarze Gminy Nowy Staw



Źródło: mapa gminy, GEOSYSTEM, <http://nowystaw.e-mapa.net/>.

Miejscowy plan zagospodarowania przestrzennego stanowi podstawę planowania przestrzennego w gminie.

W 2018 roku na obszarze Gminy Nowy Staw obowiązywało 15 uchwał w sprawie miejscowego planu zagospodarowania przestrzennego i są to kolejno:

- 1) Miejscowy plan zagospodarowania przestrzennego podjęty Uchwałą Nr 292/2006 Rady Miejskiej w Nowym Stawie z dnia 30 stycznia 2006 r. w sprawie miejscowego planu zagospodarowania przestrzennego dla obszaru obejmującego część działek nr 16/2 i 18/2 położonych w obrębie 4 miasta Nowy Staw (ogłoszony w Dz. Urz. Woj. Pomorskiego z dnia 24.05.2006r., Nr 55, poz. 1136).

- 2) Miejscowy plan zagospodarowania przestrzennego podjęty Uchwałą Nr 292/2006 Rady Miejskiej Nowym Stawie z dnia 30 stycznia 2006 r. w sprawie miejscowego planu zagospodarowania przestrzennego Westerplatte Północ I (ogłoszony w Dz. Urz. Woj. Pomorskiego z dnia 24.05.2006r., Nr 55, poz. 1135).
- 3) Miejscowy plan zagospodarowania przestrzennego zwany „Park elektrowni wiatrowych - zespół Brzózki, zespół Stawiec” podjęty Uchwałą Nr 338/2009 Rady Miejskiej w Nowym Stawie z dnia 30 września 2009 r. w sprawie miejscowego planu zagospodarowania przestrzennego części wsi: Brzózki, Stawiec, Kącik, Pręgowo Żuławskie, Trępnowy (ogłoszony w Dz. Urz. Woj. Pomorskiego z dnia 18.02.2010r., Nr 24, poz. 423).
- 4) Miejscowy plan zagospodarowania przestrzennego podjęty Uchwałą nr 475/2010 Rady Miejskiej w Nowym Stawie z dnia 28 września 2010 r. w sprawie Miejscowego Planu Zagospodarowania Przestrzennego w obrębach: Mirowo, Brzózki, Chlebówka, gmina Nowy Staw, zwanego „Park Elektrowni Wiatrowych – zespół Mirowo” (ogłoszony w Dz. Urz. Woj. Pomorskiego z dnia 27.10.2010r., Nr 131, poz. 2523).
- 5) Miejscowy plan zagospodarowania przestrzennego podjęty Uchwałą nr 474/2010 Rady Miejskiej w Nowym Stawie z dnia 28 września 2010 r. w sprawie Miejscowego Planu Zagospodarowania Przestrzennego w obrębach: Świerki, Chlebówka, Martąg, Dębina, zwanego „Park Elektrowni Wiatrowych – zespół Świerki” (ogłoszony w Dz. Urz. Woj. Pomorskiego z dnia 02.11.2010 r., Nr 133, poz. 2570).
- 6) Miejscowy plan zagospodarowania przestrzennego podjęty Uchwałą nr 355/LI/2014 Rady Miejskiej w Nowym Stawie z dnia 28 stycznia 2014 r. w sprawie uchwalenia zmiany miejscowego planu zagospodarowania przestrzennego Gminy Nowy Staw w zakresie działki nr 71/3 położonej obrębie Chlebówko (ogłoszony w Dz. Urz. Woj. Pomorskiego 2014.874 z dnia 21.02.2014 r.).
- 7) Miejscowy plan zagospodarowania przestrzennego podjęty Uchwałą nr 357/LI/2014 Rady Miejskiej w Nowym Stawie z dnia 28 stycznia 2014r. w sprawie uchwalenia miejscowego planu zagospodarowania przestrzennego dla części miejscowości Nidowo, Gmina Nowy Staw (ogłoszony w Dz. Urz. Woj. Pomorskiego 2014.740 z dnia 14.02.2014 r.).
- 8) Miejscowy plan zagospodarowania przestrzennego podjęty Uchwałą nr 356/LI/2014 Rady Miejskiej w Nowym Stawie z dnia 28 stycznia 2014r. w sprawie uchwalenia miejscowego planu zagospodarowania przestrzennego dla części miejscowości Lipinka, Gmina Nowy Staw (ogłoszony w Dz. Urz. Woj. Pomorskiego 2014.1139 z dnia 14.03.2014 r.).
- 9) Miejscowy plan zagospodarowania przestrzennego podjęty Uchwałą Nr 33/VII/2015 Rady Miejskiej w Nowym Stawie z dnia 31 marca 2015 r. w sprawie miejscowego planu zagospodarowania przestrzennego w obrębach: Tralewo, Laski, Dębina, Nowy Staw, Martąg (plan II), (ogłoszony w Dzienniku Urzędowym Województwa Pomorskiego z dnia 11.05.2015 r., poz. 1551.).
- 10) Miejscowy plan zagospodarowania przestrzennego podjęty Uchwałą Nr 163/XX/2016 Rady Miejskiej w Nowym Stawie z dnia 26 kwietnia 2016 r. w sprawie miejscowego planu zagospodarowania przestrzennego dla części miejscowości Martąg, Gmina Nowy Staw (ogłoszony w Dzienniku Urzędowym Województwa Pomorskiego z dnia 04.07.2016 r., poz.2353).
- 11) Miejscowy plan zagospodarowania przestrzennego podjęty Uchwałą Rady Miejskiej w Nowym Stawie Nr 164/XX/2016 z dnia 26 kwietnia 2016 r. w sprawie miejscowego planu zagospodarowania przestrzennego dla części miejscowości Świerki (ogłoszony w Dzienniku Urzędowym Województwa Pomorskiego z dnia 06.07.2016 r., poz. 2368).
- 12) Miejscowy plan zagospodarowania przestrzennego podjęty Uchwałą Nr 352/XLVIII/2018 Rady Miejskiej w Nowym Stawie z dnia 27 lutego 2018 r. w sprawie uchwalenia miejscowego planu zagospodarowania przestrzennego Gminy Nowy Staw dla działek nr 170/4 i 170/5 w obrębie Laski (ogłoszony w Dzienniku Urzędowym Województwa Pomorskiego z dnia 20.04.2018 r., poz. 1564).

- 13) Miejscowy plan zagospodarowania przestrzennego podjęty Uchwałą Nr 353/XLVIII/2018 Rady Miejskiej w Nowym Stawie z dnia 27 lutego 2018 r. w sprawie uchwalenia miejscowego planu zagospodarowania przestrzennego Gminy Nowy Staw dla działek nr 13 i 3/180 w obrębie Lipinka (ogłoszony w Dzienniku Urzędowym Województwa Pomorskiego z dnia 20.04.2018 r., poz. 1565).
- 14) Miejscowy plan zagospodarowania przestrzennego podjęty Uchwałą Nr 354/XLVIII/2018 Rady Miejskiej w Nowym Stawie z dnia 27 lutego 2018 r. w sprawie uchwalenia miejscowego planu zagospodarowania przestrzennego Gminy Nowy Staw dla działki nr 1/7 w obrębie Świerki (ogłoszony w Dzienniku Urzędowym Województwa Pomorskiego z dnia 10.04.2018 r., poz. 1389).
- 15) Miejscowy plan zagospodarowania przestrzennego podjęty Uchwałą Nr 355/XLVIII/2018 Rady Miejskiej w Nowym Stawie z dnia 27 lutego 2018 r. w sprawie uchwalenia miejscowego planu zagospodarowania przestrzennego Gminy Nowy Staw dla zachodniego fragmentu wsi Świerki (ogłoszony w Dzienniku Urzędowym Województwa Pomorskiego z dnia 20.04.2018 r., poz. 1566).

Burmistrz Nowego Stawu, w celu oceny aktualności studium uwarunkowań i kierunków zagospodarowania przestrzennego oraz miejscowych planów zagospodarowania przestrzennego, dokonał analizy zmian w zagospodarowaniu przestrzennym gminy. W wyniku tych działań Rada Miejska w Nowym Stawie podjęła uchwałę nr 204/XXV/2016 z dnia 30 sierpnia 2016 r. w sprawie aktualności studium uwarunkowań i kierunków zagospodarowania przestrzennego oraz miejscowych planów zagospodarowania przestrzennego gminy Nowy Staw.

Według stanu na 2018 rok powierzchnia 47.009 ha w Gminie objęta jest miejscowym planem zagospodarowania przestrzennego.

Dla terenów, które nie posiadają uchwalonego miejscowego planu zagospodarowania przestrzennego wydaje się decyzję o warunkach zabudowy.

Gmina Nowy Staw w 2018 r. wydała łącznie 58 decyzji administracyjnych w sprawie ustalenia warunków zabudowy, w tym 32 decyzje o warunkach zabudowy z przeznaczeniem pod zabudowę mieszkaniową, usługową, gospodarczą, magazynową i zagrodową, 25 decyzji o zmianie lub przeniesieniu decyzji o warunkach zabudowy oraz 1 decyzję odmowną.

W sprawie ustalenia lokalizacji inwestycji celu publicznego wydano 28 decyzji, w tym 3 decyzje umorzenia postępowania. Nie wydano w tym zakresie żadnej decyzji odmownej.

Ponadto ustalono warunki lokalizacji inwestycji celu publicznego polegające na budowie linii elektroenergetycznych, sieci gazowych, sieci kanalizacyjnej oraz dróg.

Dla terenów, które posiadają uchwalony miejscowy plan zagospodarowania przestrzennego nie wydaje się decyzji o warunkach zabudowy, zastępuje ją wypis i wyrys z miejscowego planu.

Na wnioski zainteresowanych osób w 2018 r. wydano 35 wypisów i wyrysów z obowiązujących miejscowych planów zagospodarowania przestrzennego oraz 102 zaświadczenia o przeznaczeniu nieruchomości w miejscowych planach zagospodarowania przestrzennego, które przez wnioskodawców zostały przedłożone u notariuszy, w bankach oraz w biurach geodezyjnych.

Na terenie Gminy Nowy Staw w 2018 r. roku nadano 4 numery porządkowe dla nowo wybudowanych lub projektowanych budynków, natomiast w roku 2017 nadano 10 numerów porządkowych.

6. INFORMACJA O REALIZACJI POLITYK, PROGRAMÓW I STRATEGII

6.1. Działania podejmowane na rzecz realizacji Strategii

Nadrzędnym dokumentem strategicznym, dotyczącym rozwoju Gminy Nowy Staw, jest „*Strategia rozwoju Miasta i Gminy Nowy Staw 2033*”, która stanowi załącznik nr 1 do Uchwały Nr 376/LIII /2014 Rady Miejskiej w Nowym Stawie z dnia 18 marca 2014 r.

W Strategii przedstawiono wizję Miasta i Gminy Nowy Staw, wyznaczono priorytety oraz cele i kierunki działania. W dokumencie tym dokonano wyboru tych obszarów polityki rozwoju miasta i gminy (w sferze społecznej, gospodarczej i przestrzennej), których wsparcie, w ramach istniejących uwarunkowań budżetowych, przyczyni się do najbardziej efektywnego rozwoju społeczno-gospodarczego w zakładanym horyzoncie czasu. Strategia jest dokumentem podlegającym modyfikacjom, uzależnionym od postępów w jej realizacji i zmian zachodzących w otoczeniu.

W wyniku prac nad strategią wyróżniono trzy zasadnicze priorytety strategicznego rozwoju, którym przypisano strategiczne cele rozwoju lokalnego:

1. Bliski Nowy Staw. Mobilność i współpraca to niezbędne warunki stałego rozwoju. W tym priorytecie do najważniejszych celów strategicznych zaliczono:

- rozwój systemów komunikacji, w tym drogowych, pieszych i rowerowych, umożliwiających sprawne połączenia zarówno wewnątrz gminy, jak i z otoczeniem,
- rozwój i propagowanie Internetu na terenie gminy, w tym Internetu mobilnego,
- wspieranie inicjatyw mających na celu tworzenie stabilnych form współpracy między mieszkańcami, w tym w różnych grupach wiekowych, zawodowych i lokalnych oraz przedsiębiorcami i instytucjami,
- współpraca z sąsiednimi gminami oraz innymi jednostkami Gdańskiego Obszaru Metropolitalnego,
- wspieranie mobilności społecznej, w tym zawodowej.

2. Naturalny Nowy Staw. Natura i ekologia oraz poszanowanie środowiska naturalnego i jego rozsądne wykorzystanie zawsze są podstawą długofalowego, zrównoważonego rozwoju. Główne cele strategiczne Naturalnego Nowego Stawu to:

- ochrona walorów przyrodniczych regionu, w tym wód, powietrza, gleb, roślinności i zwierząt,
- rozwój zielonej gospodarki, w tym energetyki odnawialnej,
- wspieranie agroturystyki i rolnictwa ekologicznego,
- umacnianie zdrowego stylu życia i zachowań prozdrowotnych, w tym sportów powszechnych.

3. Nasz Nowy Staw. Dziedzictwo i tożsamość są filarem trwałego rozwoju kulturowego, społecznego i demograficznego. Gmina o ugruntowanej tożsamości stanie się przyjaznym i wygodnym miejscem do mieszkania, zaś rozwój zaplecza czasu wolnego oraz estetyzacja miasta i gminy dodatkowo podniosą atrakcyjność rezydencjalną i turystyczną Nowego Stawu. Ten priorytet będzie realizowany przez następujące cele strategiczne:

- umacnianie i kreowanie lokalnej tożsamości mieszkańców,
- poszanowanie dorobku i dziedzictwa pozostałego po minionych pokoleniach, zarówno materialnego, jak i niematerialnego,
- kreowanie marki Nowego Stawu, zgodnej z wizją rozwoju,
- kreowanie wysokiej jakości przestrzeni publicznych, w tym przez rewaloryzację oraz tworzenie wysokiej jakości przestrzeni do życia i rekreacji.

W strategii wyróżniono cztery strategiczne pola rozwoju Gminy Nowy Staw, na których będą się skupiały najważniejsze lokalne działania i przedsięwzięcia:

1. praca,
2. edukacja,
3. czas wolny,
4. przestrzeń.

„Strategia Rozwoju Miasta i Gminy Nowy Staw 2033” jest podstawowym dokumentem, którym kieruje się gmina w pozyskiwaniu środków zewnętrznych. Wszystkie inwestycje dofinansowane ze środków pochodzących z Unii Europejskich lub innych źródeł zewnętrznych realizowane w gminie wpisują się w cele i pola rozwoju nakreślone w strategii.

6.2. Działalność inwestycyjna

Inwestycje kontynuowane z lat poprzednich, zakończone w roku 2018 oraz rozpoczęte w 2018

1) **„Bezpieczne Żuławy- podniesienie poziomu bezpieczeństwa powodziowego Żuław poprzez rozbudowę systemu alarmowania i powiadamiania oraz dostawę specjalistycznego wyposażenia ratowniczego”**

Inwestycja ma na celu podniesienie potencjału Gminy Nowy Staw związanego z reagowaniem i minimalizowaniem skutków zagrożeń naturalnych m.in. na powodzie i susze. Jest to partnerski projekt siedmiu żuławskich gmin oraz powiatu gdańskiego, a jego głównym celem poprawa bezpieczeństwa powodziowego Żuław i zabezpieczenia terenów zurbanizowanych przed podtopieniami i powodzią.

W 2018 r. w ramach tej inwestycji zostało zakupione czternaście sztuk sprzętu służącego do ratowania osób i mienia, w tym dwie motopompy pożarnicze, przewoźna motopompa powodziowa, osiem zapór przeciwpowodziowych i jeden agregat prądowórczy. W ramach systemu powiadamiania i alarmowania mieszkańców o zagrożeniach zamontowano system 9 cyfrowych syren wraz ze sprzętem komputerowym i oprogramowaniem do zdalnego sterowania z punktu dyspozytorskiego. Syreny alarmowe zostały zainstalowane w Nowym Stawie, a także w Lipince, Myszewie, Świerkach, Martągu, Lubstowie Tralewie, Brzózkach i Kąciuku. W ramach projektu zaplanowano jeszcze zakup systemu alarmowania mieszkańców poprzez SMS, MMS i e-mail.

Projekt jest współfinansowany ze środków Europejskiego Funduszu Rozwoju Regionalnego w ramach Regionalnego Programu Operacyjnego Województwa Pomorskiego na lata 2014 - 2020, Osi Priorytetowej 11 Środowisko, Działania 11.01 Ograniczanie zagrożeń naturalnych.

Udział gminy Nowy Staw w budżecie projektu wynosi 498 901,81 zł.

Dofinansowanie unijne stanowi 85 % kosztów kwalifikowalnych, czyli 410 578,34 zł.

2) **„Zachowanie wielokulturowego dziedzictwa Żuław poprzez wykonanie robót budowlanych, remontowych i konserwatorskich w obiektach zabytkowych i obiektach położonych na terenach objętych ochroną konserwatorską w gminach żuławskich oraz stworzenie spójnej oferty turystycznej promującej tożsamość Żuław”**

Inwestycja ma na celu zwiększenie atrakcyjności turystycznej miejsc o szczególnych walorach kulturowych i przyrodniczych poprzez wykonanie prac remontowo–konserwatorskich oraz kompleksowe zagospodarowanie przestrzeni publicznych wraz z małą architekturą i infrastrukturą towarzyszącą w ramach układów urbanistycznych i ruralistycznych wpisanych do rejestru zabytków wraz ze stworzeniem oferty turystycznej na terenie Żuław.

W ramach projektu w 2018 r:


- powstały dwa nowe parkingi na zapleczu ul. Kopernika oraz przy ul. Powstańców,
- wyremontowano nawierzchnię chodników na Rynku Pułaskiego i Rynku Kościuszki oraz na ulicach prowadzących do rynków - Wita Stwosza, Jana Pawła II, Zwycięstwa, Grunwaldzkiej, Powstańców, Mickiewicza, Kopernika,
- zamontowano elementy małej architektury - na Rynku Kościuszki zainstalowano granitową fontannę w kształcie ruchomego, podświetlanego globusa, na Rynku Pułaskiego postawiono granitową tablicę z herbem miasta Nowy Staw, na obu rynkach zamontowano stylizowane energooszczędne latarnie, pojawiły się ławki, kosze na śmieci i nowe nasadzenia zieleni,
- stworzono mały plac miejski przy kolegiacie św. Mateusza Apostoła,
- pojawiła się powiększona wyspa okalająca Galerię Żuławską w celu poprawy bezpieczeństwa mieszkańców i odseparowanie ich od ruchu samochodowego.

Projekt jest współfinansowany ze środków Europejskiego Funduszu Rozwoju Regionalnego w ramach Regionalnego Programu Operacyjnego Województwa Pomorskiego na lata 2014-2020, Osi Priorytetowej 8. Konwersja działanie 8.3 Materialne i niematerialne dziedzictwo kulturowe.

Przyznane dofinansowanie wyniosło 1 584 293,69 zł., a cała inwestycja będzie kosztowała ok. 4.600.000,- zł.







3) „Przeciwdziałanie wykluczeniu cyfrowemu – Internet dla mieszkańców Miasta i gminy Nowy Staw”

Głównym celem projektu było zmniejszenie ryzyka wystąpienia zjawiska wykluczenia cyfrowego wśród mieszkańców Gminy Nowy Staw.

W ramach projektu zrealizowano następujące działania:

- wyposażono w sprzęt komputerowy oraz zapewniono dostęp do internetu 30 gospodarstwom domowym,
- przeprowadzono szkolenia dla gospodarstw domowych uczestniczących w projekcie z podstaw obsługi komputera oraz w zakresie korzystania z zasobów i możliwości internetu,
- wyposażono jednostki podległe gminie, m.in. szkołę, w sprzęt komputerowy i urządzenia wielofunkcyjne dostępne dla wszystkich mieszkańców Nowego Stawu,
- przeprowadzono kampanię informacyjno – promocyjną projektu.

Realizacja tego projektu zakończyła się 31 grudnia 2015 r. W ramach trwałości projektu Gmina Nowy Staw zapewniła w 2018 r. bezpłatny dostęp do Internetu 30 gospodarstwom domowym z terenu miasta i gminy Nowy Staw zagrożonym wykluczeniem cyfrowym z powodu trudnej sytuacji materialnej lub niepełnosprawności, co w przyszłości przyczyni się do rozwoju społeczeństwa informacyjnego.

Projekt został w całości sfinansowany ze środków Unii Europejskiej z Europejskiego Funduszu Rozwoju Regionalnego w ramach Programu Operacyjnego Innowacyjna Gospodarka, Działanie 8.3 Przeciwdziałanie wykluczeniu cyfrowemu -eInclusion.

Całkowita wartość projektu wyniosła 539 747,03 zł.

4) „Szkoła Marzeń”

Projekt edukacyjny „Szkoła Marzeń” realizowany był w Zespole Szkolno-Przedszkolnym w Nowym Stawie przy współpracy z firmą Correct Education z Łodzi. Poprzedzony był diagnozą potrzeb na podstawie badań populacji uczniów.

Programem dodatkowych zajęć lekcyjnych objętych było około 700 uczniów z gminy Nowy Staw, w tym uczniowie z orzeczeniami o niepełnosprawności i niedostosowaniu społecznym. Projekt składał się z czterech modułów: „Akademii Nauczyciela”, „Akademii Ucznia”, „Akademii Rodzica” oraz „Akademii Biznesu”.

W ramach projektu nauczyciele poznawali metody nowatorskiego nauczania poprzez aktywizację uczniów w procesie nauki. Nauczyciele przekazywali dzieciom i młodzieży metody szybkiego czytania, zapamiętywania i koncentracji, prowadzili zajęcia pozalekcyjne o różnej tematyce, począwszy od zajęć poszerzających wiedzę matematyczną poprzez Klub Przygodowy, kończąc na zajęciach artystycznych. W ramach „Szkoły Marzeń” czwórka nauczycieli prowadziła też zajęcia pozalekcyjne w świetlicy wiejskiej w Lipince. Na potrzeby projektu zakupiono m.in. 340 tabletów, które są na wyposażeniu szkoły, 6 tablic multimedialnych z projektorami, artykuły biurowe i materiały edukacyjne. Każdy z uczniów, który przystąpił do programu, otrzymał na jego inaugurację teczkę z pakietem przyborów i materiałów dydaktycznych.

W ramach „Szkoły Marzeń” do procesu nauczania włączeni zostali także rodzice, którzy mieli za zadanie wspierać i motywować dzieci do nauki (Akademia Rodzica), natomiast „Akademia Biznesu” pozwoliła uczniom poznać funkcjonowanie m.in. Powiatowego Urzędu Pracy, Urzędu Skarbowego, spędzić dzień w zaprzyjaźnionych szkołach ponadgimnazjalnych nr 2 i 3 w Malborku.

Projekt współfinansowany z Europejskiego Funduszu Rozwoju Regionalnego w ramach Regionalnego Programu Operacyjnego Województwa Pomorskiego na lata 2014-2020, Oś Priorytetowa 3 Edukacja, Poddziałanie 3.2.1 Jakość Edukacji Ogólnej.

Kwota unijnego dofinansowania wynosi 1.668.424,62 zł i stanowi 95 % kosztów kwalifikowalnych całego projektu, którego wartość to 1.756.236,44 zł.

5) „Budowa obwodnicy centrum miasta Nowy Staw od ul. Słowackiego do ul. Gdańskiej”

Celem inwestycji było wybudowanie nowej drogi wraz z przebudową dróg już istniejących w celu zapewnienia dogodnego dojazdu do terenów inwestycyjnych zlokalizowanych w centrum miasta, (tereny przemysłowe po byłej cukrowni o powierzchni 27 ha) co przyczyni się do poprawy warunków prowadzenia działalności gospodarczej, zwiększenia możliwości podjęcia zatrudnienia przez mieszkańców, wpłynie na poprawę dostępności komunikacyjnej oraz poprawę warunków życia na obszarach wiejskich.

Inwestycja umożliwiła wyprowadzenie ruchu pojazdów ciężarowych poza zabytkowe i handlowe centrum miasta, co było zgodne z opinią Pomorskiego Wojewódzkiego Konserwatora Zabytków w Gdańsku, który zalecił gminie podjęcie działań mających na celu wyprowadzenie ciężkiego transportu powyżej 3,5 tony oraz zmianę organizacji ruchu (ograniczenie prędkości i spowalnicze ruchu) z jednoczesnym oddzieleniem ciągów pieszego i rowerowego od jezdni.

Dzięki budowie drogi objazdowej, zatrzymany został proces degradacji zabytkowej przestrzeni miejskiej oraz ograniczony negatywny wpływ na środowisko poprzez zmniejszenie emisji spalin w zabytkowym centrum miasta.

Inwestycja podniosła parametry użytkowe przebudowywanych dróg gminnych (ul. Słowackiego oraz ul. Obrońców Westerplatte) oraz wpłynęła na poprawę bezpieczeństwa komunikacyjnego, płynności i przepustowości ruchu drogowego poprzez przebudowę skrzyżowań. Wyznaczenie nowych przejść dla pieszych, wykonanie chodników i ścieżki rowerowej oddzielonej od jezdni zapewniło bezpieczeństwo uczestników ruchu oraz poprawiło dostępność komunikacyjną dla niezmotoryzowanych mieszkańców miasta i gminy.

Inwestycja otrzymała dofinansowanie z krajowych środków publicznych i środków pochodzących z Europejskiego Funduszu Rolnego na rzecz Rozwoju Obszarów Wiejskich w ramach Programu Rozwoju Obszarów Wiejskich na lata 2014-2020, w zakresie działania: Podstawowe usługi i odnowa wsi na obszarach wiejskich, poddziałanie: Wsparcie inwestycji związanych z tworzeniem, ulepszeniem lub rozbudową wszystkich rodzajów małej infrastruktury, w tym inwestycji w energię odnawialną i w oszczędzanie energii.

Wysokość otrzymanego dofinansowania - 2.746.088,00 zł.

Wartość całej inwestycji – 5.203.251,45 zł.





6) „Poprawa efektywności energetycznej w obiektach użyteczności publicznej na terenie Powiśla i Żuław (wraz z działaniami informacyjno-edukacyjnymi)”

Inwestycja realizowana była w ramach projektu partnerskiego (Miasto Malbork, Miasto i Gmina Sztum, Gmina Stare Pole, Gmina Malbork, Powiat Malborski, Powiat Sztumski) a jej główny cel związany był z poprawą efektywności energetycznej 39 budynków użyteczności publicznej znajdujących się na terenie Miejskiego Obszaru Funkcjonalnego Malbork – Sztum.

Na terenie gminy Nowy Staw termomodernizacji poddany został przedwojenny budynek Urzędu Miejskiego, w którym docieplono część ścian zewnętrznych, wymieniono drewniane okna na stolarkę PCV, docieplono stropodach oraz zamontowano panele fotowoltaiczne na dachu, dzięki czemu w urzędzie część energii elektrycznej jest pozyskiwana za darmo z promieni słonecznych. Prace termomodernizacyjne przełożą się na oszczędności finansowe oraz na redukcję emisji zanieczyszczeń do powietrza i ograniczenie zużycia energii w tym energii cieplnej. Szacuje się, że o blisko 45 procent zmniejszy się roczne zużycie energii pierwotnej.

Termomodernizacja budynku Urzędu Miejskiego w Nowym Stawie wykonywana została w ramach Regionalnego Programu Operacyjnego Województwa Pomorskiego na lata 2014-2020, Osi Priorytetowej 10 Energia, Poddziałania 10.2.1 Efektywność energetyczna - wsparcie dotacyjne, współfinansowanego z Europejskiego Funduszu Rozwoju Regionalnego.

Na ten cel uzyskano dofinansowanie w wysokości 353.887,98 zł.

Wartość całej inwestycji – 622.721,56 zł



7) „Mobilny i aktywny kapitał ludzki w powiatach malborskim i sztumskim – aktywizacja społeczno-zawodowa”

Celem głównym projektu partnerskiego było zwiększenie szans zatrudnienia na rynku pracy na terenie MOF Malbork-Sztum osób dotkniętych lub zagrożonych ubóstwem i wykluczeniem społecznym, w tym osób z niepełnosprawnościami poprzez aktywizację społeczno-zawodową.

Uczestnicy projektu otrzymali kompleksowe wsparcie zgodne z opracowanym Indywidualnym Planem Działania, które uwzględniał:

- poradnictwo zawodowe w tym m.in.: warsztaty z zakresu poszukiwania pracy (praca z psychologiem, rekruterem, trenerem umiejętności miękkich i doradcą zawodowym),
- szkolenia i kursy zawodowe,
- staże zawodowe,
- subsydiowane zatrudnienie,
- pośrednictwo pracy

Projekt skierowany był do osób dotkniętych i zagrożonych ubóstwem i wykluczeniem społecznym korzystających z pomocy społecznej, w szczególności do osób niezarejestrowanych w Urzędzie Pracy lub osób zarejestrowanych w Urzędzie Pracy i zakwalifikowanych do III profilu pomocy, w tym osób niepełnosprawnych.

W ramach projektu w Gminie Nowy Staw wsparciem objętych zostało 30 osób korzystających z pomocy społecznej.

Pierwszym etapem projektu było określenie przez doradcę zawodowego, psychologa i pracownika socjalnego potencjału, potrzeb i problemów uczestników projektu. Następnie na podstawie kontraktu socjalnego uczestnicy kierowani byli do odpowiednio dobranych ścieżek wsparcia, tj. ścieżka dla osób bezrobotnych z III profilem lub ścieżka wsparcia OPS zagrożonych ubóstwem i wykluczeniem społecznym.

Program dla osób bezrobotnych z III profilem realizowany był przez okres 2 miesięcy w dwóch blokach tematycznych: aktywizacja zawodowa – prace społecznie użyteczne oraz aktywizacja społeczna – warsztaty grupowe. Ponadto uczestnik otrzymał wsparcie m.in. pracownika socjalnego, psychologa, terapeuty oraz radcy prawnego oraz wsparcie finansowe w postaci zasiłków celowych.

Natomiast w ramach ścieżki wsparcia OPS osób zagrożonych ubóstwem i wykluczeniem społecznym osoby mogły korzystać z indywidualnych i grupowych warsztatów motywacyjnych, warsztatów poszukiwania pracy, porad psychologa, pracownika socjalnego i animatora pracy, liczyć na organizację staży zawodowych wraz ze stypendium stażowym oraz wsparcie finansowe w postaci zasiłków celowych.

Źródłem dofinansowania projektu są Europejskie Fundusze Strukturalne i Inwestycyjne Regionalnego Programu Operacyjnego Województwa Pomorskiego na lata 2014-2020.

Wysokość dofinansowania 263. 750,04 zł.

8) „Poprawa dostępności do przystanków transportu zbiorowego poprzez rozbudowę bazy infrastrukturalnej transportu rowerowego stanowiącego dojazd do węzłów i przystanków integracyjnych”

Inwestycja realizowana była przy współudziale funduszy europejskich w ramach projektu partnerskiego Miejskiego Obszaru Funkcjonalnego Malbork-Sztum, której celem było rozszerzenie i uspołnienie systemu ścieżek rowerowych i ciągów pieszo rowerowych stanowiących dojazd do węzła i przystanku integracyjnego.

W ramach inwestycji na terenie gminy Nowy Staw wybudowano ścieżkę pieszo-rowerową, która połączyła Nowy Staw z Malborkiem umożliwiając podróżnym dojazd do przystanku integracyjnego Malbork Kałdowo.

Wybudowana ścieżka ma długość ok. sześciu kilometrów i biegnie od Nowego Stawu przez Tralewo do Kościeleczek, gdzie już istnieje trakt pieszo-rowerowy. Inwestycja nie tylko poprawiła dostępność komunikacyjną pomiędzy dwoma największymi miastami powiatu malborskiego, ale również poprawiła bezpieczeństwo mieszkańców gminy, zwłaszcza sołectw Laski i Tralewo, przez które przebiega.

Projekt otrzymał dofinansowanie w ramach Poddziałania 9.1.2 Transport miejski Regionalnego Programu Operacyjnego dla Województwa Pomorskiego na lata 2014 -2020.

Wysokość otrzymanego dofinansowania - 3.515.089,19 zł.

Wartość całej inwestycji – 3.749.062,66 zł.



9) „Przebudowa targowiska przy ul. Kopernika w Nowym Stawie”

W 2018 r. uruchomiono między ulicami Kopernika i Kościuszki nowoczesne targowisko miejskie, które w bardzo znaczący sposób poprawiło komfort prowadzenia handlu oraz robienia zakupów w mieście Nowy Staw.

Targowisko jest zadaszone, wyposażone w praktyczne ławy i zaplecze socjalne z toaletami. Obiekt został wyposażony w instalację odnawialnego źródła energii, które zapewni pokrycie co najmniej w 30% zapotrzebowania na energię elektryczną lub ciepłą. Zmodernizowano również chodniki poprawiając komunikację.

Przeniesienie handlu z sąsiedztwa Kolegiaty Żuławskiej poprawiło estetykę centrum miasta i panoramę zabytkowych rynków.

Inwestycja budowy targowiska „Mój Rynek” otrzymała dofinansowanie ze środków Europejskiego Funduszu Rolnego na Rzecz Rozwoju Obszarów Wiejskich w ramach Programu Rozwoju Obszarów Wiejskich na lata 2014-2020, działanie „Podstawowe usługi i odnowa wsi na obszarach wiejskich”.

Wysokość otrzymanego dofinansowania - 1.124.430,75 zł.

Koszt inwestycji – 1.385.250,30 zł.



10) „Przebudowa ulicy Mickiewicza (droga nr 192040G) oraz ulicy Jana Pawła II (droga nr 192020G) wraz z odwodnieniem i oświetleniem w Nowym Stawie”.

W ramach inwestycji wyremontowano nawierzchnię bitumiczną jezdni ulic Mickiewicza i Jana Pawła II, zmodernizowano skrzyżowania, zjazdy oraz chodniki po obu stronach ulic o nawierzchni z płytek betonowych i fakturze z grysu płukanego. Ponadto wybudowano odwadniającą kanalizację deszczową oraz ledowe oświetlenie drogowe.

Zrealizowana inwestycja wpłynęła na poprawę bezpieczeństwa komunikacyjnego oraz zwiększenie płynności ruchu i przepustowości podróźnej. Inwestycja zapewniła mieszkańcom bezkolizyjny dojazd do reprezentatywnych Rynków Kościuszki oraz Pułaskiego, gdzie zlokalizowany jest miejski handel i świadczona większość lokalnych usług, w tym publicznych np. kulturalnych i edukacyjnych. Inwestycja wpłynęła na poprawę dostępności komunikacyjnej mieszkańców obszarów wiejskich do lokalnego ośrodka gospodarczego jakim jest miasto Nowy Staw.

Przebudowa ulic Mickiewicza oraz Jana Pawła II w Nowym Stawie wykonywana została przy udziale środków pozyskanych z Programu Rozwoju Gminnej i Powiatowej Infrastruktury Drogowej na lata 2016-2019.

Pozyskane środki – 786.533,00 zł

Koszt inwestycji – 2.267.705,62 zł



6.3. Działania podejmowane na rzecz realizacji lokalnego programu rewitalizacji

Rewitalizacja jest kompleksowym, skoordynowanym procesem przemian społecznych, gospodarczych i przestrzennych zachodzących na obszarach dotkniętych zjawiskami kryzysowymi w przestrzeni miast.

W dniu 29 czerwca 2017 r. uchwałą nr 294/XXXIX/2017 Rady Miejskiej w Nowym Stawie został przyjęty Lokalny Program Rewitalizacji Gminy Nowy Staw na lata 2017-2023.

W programie została przeprowadzona delimitacja obszarów kryzysowych na podstawie wybranych wskaźników, wskazujących na degradację danego obszaru gminy w ujęciu społecznym, gospodarczym i przestrzennym. W Lokalnym Programie Rewitalizacji nakreślono wizję rozwoju obszaru E – Południe, który zakłada realizację celu głównego określonego pod postacią hasła „Nowy Staw – miasto przyjazne mieszkańcom” oraz celów szczegółowych stanowiących odpowiedź na zidentyfikowane problemy w obszarze rewitalizacji.

Cele szczegółowe Lokalnego Programu Rewitalizacji Gminy Nowy Staw na lata 2017-2023:

- **Aktywizacja społeczna i obywatelska mieszkańców,**
- **Wzrost przedsiębiorczości i aktywizacja zawodowa,**
- **Wzrost dostępności wielofunkcyjnych przestrzeni miejskich,**
- **Zapewnienie wysokiej jakości usług społecznych.**

Wdrożenie w życie LPR-u jest możliwe jedynie po zapewnieniu skutecznego i efektywnego finansowania programu.

W tym celu nowostawski samorząd pozyskał dofinansowanie ze środków Regionalnego Programu Operacyjnego Województwa Pomorskiego na lata 2014-2020 na realizację zintegrowany projektu rewitalizacyjnego złożonego z dwóch komponentów:

- ✚ projektu społecznego pn. „Stawiamy na rodzinę- usługi społeczne w zakresie wsparcia rodzin z obszaru rewitalizacji E-Południe w Nowym Stawie”
(pozyskane dofinansowanie w wysokości 759 897,87 zł)
- ✚ projektu infrastrukturalnego pn. „Nowy Staw-miasto przyjazne mieszkańcom- przedsięwzięcia dla zmiany wspólnej przestrzeni w obszarze rewitalizacji E-Południe”
(pozyskane dofinansowanie w wysokości 5 858 085,76 zł).

Zintegrowany projekt rewitalizacyjny będzie realizowany do roku 2021.

1) „Nowy Staw – miasto przyjazne mieszkańcom – przedsięwzięcia dla zmiany wspólnej przestrzeni w obszarze rewitalizacji E-Południe”

Inwestycja stanowi kompleksowe przedsięwzięcie rewitalizacyjne na obszarze E-południe wyznaczonym jako obszar najbardziej zdegradowany w Lokalnym Programie Rewitalizacji Gminy Nowy Staw na lata 2017-2023.

Inwestycja składa się z następujących zadań cząstkowych:

- a) **Remont i adaptacja budynku przy ul. Słowackiego 6 w Nowym Stawie wraz z zakupem wyposażenia na potrzeby Centrum Wsparcia Rodziny.**
Przedmiotem przedsięwzięcia jest przeprowadzenie prac remontowo-budowlanych w celu adaptacji gminnego lokalu usytuowanego w obszarze rewitalizacji w budynku przy ul. Słowackiego 6 na potrzeby Centrum Wsparcia Rodziny.
- b) **Park nad rzeką Świętą – rewaloryzacja terenów zieleni miejskiej przy ul. Matejki w Nowym Stawie.**
Zaplanowane działania będą dotyczyły zaniedbanych, zdegradowanych obszarów zieleni miejskiej położonych w obszarze rewitalizacji po obu stronach ul. Matejki w Nowym Stawie,

w bezpośrednim sąsiedztwie rzeki Świętej. Przedsięwzięcie będzie polegało na zagospodarowaniu zielonej przestrzeni publicznej i nadanie nowych funkcji: edukacyjnej, sportowo- rekreacyjnej, integracji społecznej i kulturalnej mieszkańców. Planuje się prace związane z budową oświetlenia, wymianą i naprawą nawierzchni utwardzonych, z wytyczeniem ścieżek pod rekreację pieszo-rowerową, nordic-walking i inne aktywności sportowe (urządzenia siłowni plenerowej). Ponadto planuje się uporządkowanie i uzupełnienie zieleni, montaż małej architektury w tym ławki, miejsca odpoczynku i integracji, elementy placu zabaw, kosze na śmieci, stojaki na rowery. Zmodernizowane zostanie istniejące miasteczko ruchu drogowego jako przestrzeń służąca edukacji najmłodszych mieszkańców.

c) **Zagospodarowanie terenu wraz z przebudową dróg, chodników i parkingów na osiedlu wielorodzinnym przy ul. Słowackiego i Mickiewicza w Nowym Stawie.**

Zakres przedsięwzięcia obejmie przebudowę istniejących ulic, budowę nowych odcinków ulic, miejsc postojowych, chodników, placu zabaw, siłowni zewnętrznej, placów pod wiaty dla kontenerów na odpady komunalne, zjazdów na działki i z dróg o wyższej klasie, oraz wykonanie niezbędnej do ich prawidłowego funkcjonowania sieci oświetleniowej i odwodnieniowej. Przewidywana powierzchnia dróg o nawierzchni bitumicznej oraz z kostki betonowej to 4120 m², powierzchnia miejsc parkingowych i chodników 2246 m². Stworzone zostanie miejsce służące integracji, rekreacji i wypoczynkowi mieszkańców osiedla z elementami małej architektury. Powyższe działania mają podnieść atrakcyjność wspólnej, rewaloryzowanej przestrzeni publicznej.

d) **Zagospodarowanie terenu wraz z przebudową dróg i chodników, budową ciągów pieszo-rowerowych na osiedlu wielorodzinnym w obrębie ulic: Ogrodowa, Prusa, Asnyka, Matejki i Młyńska w Nowym Stawie.**

Przedsięwzięcie będzie polegało na budowie i przebudowie podstawowej infrastruktury komunalnej na terenie osiedla. Planuje się m.in. wymianę nawierzchni ulic Prusa, Asnyka, Ogrodowej, części ul. Młyńskiej, budowę kilku ciągów komunikacyjnych w tym pieszo-rowerowego, budowę i modernizację części chodników oraz miejsc parkingowych. Przewidywana powierzchnia dróg, ciągów i parkingów ok. 4900 m². Poza tym planuje się również budowę i wymianę oświetlenia ulicznego, zamontowanie elementów małej architektury, prace związane z utwardzeniem i osuszeniem terenów wokół budynków mieszkalnych oraz uporządkowanie miejsc przeznaczonych na gromadzenie śmieci.

e) **Remont części wspólnych budynków zlokalizowanych w obszarze rewitalizacji w Nowym Stawie w celu poprawy standardu technicznego miejsc zamieszkania.**

W ramach zadania planuje się przeprowadzenie remontów części wspólnych budynków należących do wspólnot mieszkaniowych. Zadanie będzie realizowane w partnerstwie ze wspólnotami mieszkaniowymi, które zostaną wyłonione w drodze konkursu ogłoszonego w trybie art. 33 ustawy z dnia 11.07.2014 r. o zasadach realizacji programów w zakresie polityki spójności finansowanych w perspektywie finansowej 2014-2020. Przewiduje się remonty części wspólnych budynków zlokalizowanych przy ulicy Matejki 6, 9 10 oraz Ogrodowej 8, 9 i 10. Remonty będą dotyczyły budynków wspólnot mieszkaniowych– m.in. klatek schodowych, dachów, elewacji.

f) **Mieszkańcy dla rewitalizacji Nowego Stawu - cykl warsztatów i spotkań, w tym plenerowych, dla mieszkańców prowadzonych m.in. w Centrum Wsparcia Rodziny, w parku nad Świętą, na terenie osiedli wielorodzinnych w obszarze rewitalizacji.** W warsztatach podejmowana będzie tematyka przyszłości osiedli, określenia wizji ich zagospodarowania. Warsztaty mają za zadanie aktywizację społeczną uczestników, zachęcenie mieszkańców do podejmowania wspólnych inicjatyw na osiedlach, wzmocnienie lokalnych więzi społecznych oraz zachęcenie do dbania o wymyśloną

i urządzoną wspólnie przestrzeń. Warsztaty obejmować będą również tematykę pielęgnacji wspólnej zieleni miejskiej (akcje- kwitnące klomby, ogródek sąsiedzki). W tym celu mieszkańcy zostaną zaproszeni do włączenia się w drobne prace porządkowania przestrzeni, montażu i tworzenia małej architektury czy sadzenia nowej roślinności. Zrewaloryzowany teren będzie miejscem różnorodnych aktywności mieszkańców, w tym spotkań, organizacji niewielkich imprez osiedlowych, aktywizacji społeczno-kulturalnej oraz wspólnej rekreacji, a także integracji międzypokoleniowej.

Przewidywany koszt całej inwestycji zamyka się w kwocie 9 204 688,76 zł, z czego 5 858 085,76 zł stanowi dofinansowanie z Regionalnego Programu Operacyjnego Województwa Pomorskiego na lata 2014-2020 w ramach działania 8.1.2.

Plany inwestycyjne na 2019 rok

Gmina Nowy Staw zamierza w 2019 roku rozpocząć realizację dwóch zadań inwestycyjnych pn.: „Remont i adaptacja budynku przy ul. Słowackiego 6 w Nowym Stawie na Centrum Wsparcia Rodziny” oraz „Aktywna w życiu -wsparcie aktywizacji zawodowej matek na terenie Gminy Nowy Staw”.

- 2) **„Remont i adaptacja budynku przy ul. Słowackiego 6 w Nowym Stawie na Centrum Wsparcia Rodziny”** będzie realizowane w ramach projektu zintegrowanego pn.: „Nowy Staw – miasto przyjazne mieszkańcom- przedsięwzięcia dla zmiany wspólnej przestrzeni w obszarze rewitalizacji E-Południe”.
- 3) **„Aktywna w życiu -wsparcie aktywizacji zawodowej matek na terenie Gminy Nowy Staw”.** W wyniku realizacji tego projektu w Nowym Stawie powstanie pierwszy w historii klub dziecięcy – odpowiednik żłobka.

Rada Miejska w Nowym Stawie w tym celu, w listopadzie 2018 r. utworzyła nową jednostkę budżetową gminy pod nazwą “Klub Malucha”, w którym opieką objętych będzie szesnaścioro dzieci w wieku od 1 do 3 roku życia. Placówka działać będzie w jednym z budynków Zespołu Szkolno-Przedszkolnego w Nowym Stawie przy ul. Gdańskiej.

Na realizację tego projektu w 2018 r. Gminy Nowy Staw uzyskała dofinansowanie ze środków Europejskiego Funduszu Społecznego w ramach Regionalnego Programu Operacyjnego dla Województwa Pomorskiego na lata 2014-2020, Oś Priorytetowa 5. Zatrudnienie, działanie 5.3. Opieka nad dziećmi do lat 3.

Pozyskane dofinansowanie w kwocie - 255.651,87 zł.

6.4. Program współpracy Gminy Nowy Staw z organizacjami pozarządowymi i innymi podmiotami prowadzącymi działalność w sferze pożytku publicznego na rok 2018.

Dokument określający zasady współpracy nowostawskiego samorządu z podmiotami tzw. III sektora pod nazwą „Program współpracy Gminy Nowy Staw z organizacjami pozarządowymi i innymi podmiotami prowadzącymi działalność w sferze pożytku publicznego na rok 2018”, został przyjęty na sesji Rady Miejskiej w Nowym Stawie w dniu 28 listopada 2017 r. Uchwałą nr 323/XLIV/2017.

W 2018 r. ogłoszono jeden otwarty konkurs ofert na wsparcie realizacji zadań publicznych na podstawie ustawy z dnia 24 kwietnia 2003 r. o działalności pożytku publicznego i o wolontariacie.

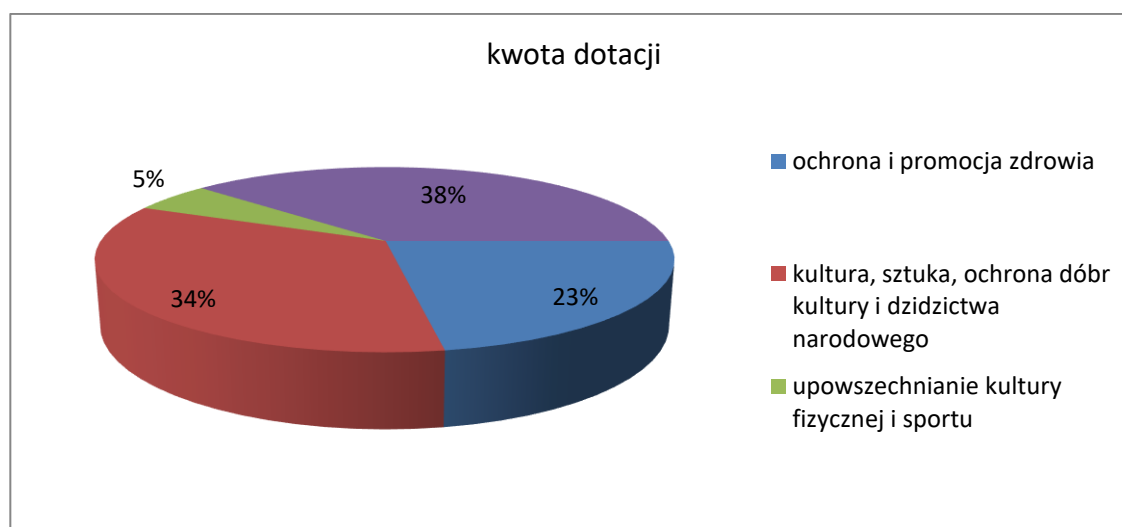
Konkurs obejmował wsparcie realizacji w sumie dziewięciu zadań publicznych z zakresu czterech obszarów tematycznych.

Łączna kwota środków przeznaczona w budżecie gminy na realizację zadań wyniosła 76.000,00 zł. Do konkursu złożono łącznie 16 ofert przez organizacje pozarządowe. Po zasięgnięciu opinii Komisji Konkursowej, Burmistrz Nowego Stawu przyznał dotacje na realizację 12 złożonych ofert na łączną kwotę 75.970,00 zł

Tabela nr 12. Wysokość środków przeznaczonych w otwartym konkursie ofert na poszczególne zadania publiczne oraz wysokość przyznanych dotacji

Nazwa obszaru zadania publicznego	Kwota przeznaczona w budżecie na realizację zadania	Kwota przyznanych dotacji
zadanie z zakresu ochrony i promocji zdrowia	17 000,00	16 970,00
zadania z zakresu kultury, sztuki, ochrony dóbr kultury i dziedzictwa narodowego	26 000,00	26 000,00
zadania z zakresu upowszechniania kultury fizycznej i sportu	4 000,00	4 000,00
zadania z zakresu nauki edukacji, oświaty i wychowania	29 000,00	29 000,00
Razem	76 000,00	75 970,00

Wykres nr 14. Wysokość dotacji przyznanych na realizację zadań publicznych



Źródło: Opracowanie własne

Tabela nr 13. Wykaz udzielonych dotacji organizacjom pozarządowym w 2018 r.

Nazwa zadania publicznego	Nazwa własna zadania z oferty	Nazwa oferenta	Kwota udzielonej dotacji	termin realizacji zadania
obszar zadania publicznego - ochrona i promocja zdrowia				
Nr 1 prowadzenie szkoleń, instruktaży, pokazów z zakresy ochrony i promocji zdrowia	Organizowanie zajęć instruktażowych oraz pokazowe ćwiczenia ruchowe dla rodziców z udziałem dzieci niepełnosprawnych	Fundacja „Nadzieja” II im. Stefanii Zaorskiej z siedzibą w Nowym Stawie	11 970,00	01.03.2018-31.12.2018
Nr 2 działania na rzecz osób w wieku emerytalnym	Aktywizacja, integracja i usprawnienie osób w wieku emerytalnym	Polski Związek Emerytów, Rencistów i Inwalidów z siedzibą w Nowym Stawie	5 000,00	01.03.2018-31.12.2018
obszar zadania publicznego - kultura, sztuka, ochrona dóbr kultury i dziedzictwa narodowego				
Nr 1 Organizacja wydarzeń kulturalnych mających na celu budowanie i rozwój tożsamości lokalnej oraz realizacja działań artystycznych i kulturalnych aktywizujących mieszkańców miasta i gminy Nowy Staw.	Wyzwolenie Nowego Stawu obchody upamiętniające odzyskanie wolności przez mieszkańców miasta Nowy Staw	Stowarzyszenie Coolturalny Nowy Staw z siedzibą w Nowym Stawie	4 000,00	01.03.2018-30.04.2018
	Złot Fanów Bajek Walta Disneya	Stowarzyszenie Coolturalny Nowy Staw z siedzibą w Nowym Stawie	4 000,00	09.03.2018-30.05.2018
	Dzień Dziecka - wspólna zabawa dla całej rodziny	Stowarzyszenie Coolturalny Nowy Staw z siedzibą w Nowym Stawie	3 000,00	1.05.2018-30.06.2018
Nr 2. Działania mające na celu popularyzację walorów kulturowych i przyrodniczych miasta i gminy Nowy Staw	Działania mające na celu popularyzację walorów kulturowych i przyrodniczych miasta i gminy Nowy Staw	Stowarzyszenie Miłośników Nowego Stawu z siedzibą w Nowym Stawie	8 150,00	01.04.2018-31.12.2018
	Organizacja wydarzeń kulturalnych	Stowarzyszenie Miłośników Nowego Stawu z siedzibą w Nowym Stawie	6 850,00	01.04.2018-31.12.2018
obszar zadania publicznego - upowszechnianie kultury fizycznej i sportu				
Nr 1. organizacja zajęć sportowych podnoszących sprawność fizyczną oraz propagujących aktywność ruchową wśród dzieci, młodzieży i dorosłych	Nowostawskie biegi uliczne	Stowarzyszenie Coolturalny Nowy Staw z siedzibą w Nowym Stawie	4 000,00	01.10.2018-30.11.2018
obszar zadania publicznego - nauka, edukacja, oświata i wychowanie				
Nr 1 realizacja projektów warsztatów akcji i przedsięwzięć edukacyjnych dla mieszkańców miasta i gminy Nowy Staw	Kuźnia żuławskiego rzemiosła- warsztaty dla dzieci i seniorów z gminy Nowy Staw	Stowarzyszenie Coolturalny Nowy Staw z siedzibą w Nowym Stawie	12 000,00	01.08.2018-31.12.2018

Nr 2. Organizowanie zajęć informacyjno-edukacyjnych dla dzieci i młodzieży mających na celu rozwijanie umiejętności udzielania pierwszej pomocy.	Warsztaty pierwszej pomocy	Związek Harcerstwa Polskiego Hufiec Malbork z siedzibą w Malborku	3 000,00	15.03.2018-30.09.2018
Nr 3 organizowanie zajęć edukacyjnych dla dzieci i młodzieży w wieku szkolnym mających na celu rozwijanie umiejętności matematyczno-logicznych oraz abstrakcyjnego myślenia	Turniej gier planszowych	Związek Harcerstwa Polskiego Hufiec Malbork z siedzibą w Malborku	4 000,00	15.03.2018-31.07.2018
nr 4 organizacja wypoczynku letniego dzieci i młodzieży z terenu Miasta i gminy Nowy Staw - obóz edukacyjny	Zlot ZHP 2018 -Przyszłość zaczyna się dzisiaj, nie jutro!	Związek Harcerstwa Polskiego Hufiec Malbork z siedzibą w Malborku	10 000,00	15.03.2018-31.10.2018
Łączna kwota udzielonych dotacji w 2018 r			75 970,00	

Zródło: Opracowanie własne

Działając na podstawie Uchwały Nr 147/XVIII/2016 Rady Miejskiej w Nowym Stawie z dnia 26 stycznia 2016 r. w sprawie określenia warunków i trybu finansowania rozwoju sportu, Burmistrz Nowego Stawu ogłosił w 2018 r. trzy otwarte konkursy ofert. Konkursy obejmowały powierzenie lub wsparcie realizacji zadań z zakresu rozwoju sportu wraz z udzieleniem dotacji.

Burmistrz Nowego Stawu przyznał dotacje na realizację 2 złożonych ofert na łączną kwotę 77.000,00 zł.

Tabela nr 14. Wykaz podmiotów i wysokość przyznanych dotacji na zadania w zakresie rozwoju sportu

Lp.	Nazwa oferenta	Nazwa zadania	Całkowity koszt zadania	Kwota wnioskowana dotacji	Kwota przyznanej dotacji
1	Myszewskie Towarzystwo Sportowe „Real”, Myszewo 2, 82-230 Nowy Staw,	„Organizacja zawodów i treningów piłki nożnej dla zawodników MTS Real”	20 500,00	17 000,00	17 000,00
2	Stowarzyszenie sportowe Klub Sportowy „Grom” ul. Sportowa 5, 82-230 Nowy Staw	„Uczestnictwo zawodników Klubu Sportowego Grom w rozgrywkach piłki nożnej oraz organizacja treningów”	60 000,00	60 000,00	60 000,00
Razem			80 500,00	77 000,00	77 000,00

Zródło: Opracowanie własne

6.5. Gminny program opieki nad zabytkami

Gminny program opieki nad zabytkami został uchwalony uchwałą Nr 138/XVII/2015 Rady Miejskiej w Nowym Stawie z dnia 22 grudnia 2015 r. w sprawie przyjęcia „Gminnego programu opieki nad zabytkami Miasta i Gminy Nowy Staw na lata 2015-2018”.

W ramach realizacji programu przeprowadzono czynności konserwatorskie i prace remontowo - budowlane w przestrzeni publicznej w centrum Nowego Stawu w obrębie zabytkowego historycznego układu urbanistycznego takie jak: przy zabytkowych rynkach, kościele parafialnym p.w. Św. Mateusza Apostoła i kościele poewangelickim - obecnej Galerii Żuławskiej, a także prace remontowo budowlane i konserwatorskie w kościołach: filialnym pw. Podwyższenia Krzyża Świętego w Myszewie oraz filialnym pw. Św. Wojciecha w Świerkach.

Na sfinansowanie powyższych prac zostały przyznane dotacje. Podstawę prawną przyznania dotacji celowej stanowi Uchwała Nr 93/2007 Rady Miejskiej w Nowym Stawie z dnia 25 października 2007 r. w sprawie określenia zasad udzielania dotacji na sfinansowanie prac konserwatorskich, restauratorskich lub robót budowlanych przy zabytku wpisanym do rejestru zabytków.

W związku z powyższym w 2018 roku przyjęto:

- 1) Uchwałą nr 376/LI/2018 Rady Miejskiej w Nowym Stawie z dnia 29 maja 2018 roku w sprawie przyznania dotacji celowej na prace konserwatorskie, restauratorskie i roboty budowlane przy zabytkach wpisanych do rejestru zabytków położonych na obszarze Gminy Nowy Staw.
- 2) Uchwałą nr 397/LIV/2018 Rady Miejskiej w Nowym Stawie z dnia 3 sierpnia 2018 roku w sprawie przyznania dotacji celowej na prace konserwatorskie, restauratorskie i roboty budowlane przy zabytkach wpisanych do rejestru zabytków położonych na obszarze Gminy Nowy Staw.

Zakresem przedmiotowym udzielonych dotacji zostały objęte:

- ❖ prace określone projektem budowlanym oraz programem prac konserwatorskich, polegające na remoncie fundamentów i elewacji wieży północnej kościoła p. w. Św. Mateusza Apostoła w Nowym Stawie,
- ❖ prace określone projektem budowlanym oraz programem prac konserwatorskich, polegające na remoncie pokrycia dachu parafialnego kościoła katolickiego p.w. Św. Wojciecha w Świerkach.

W ramach budżetu w 2018 roku Gmina Nowy Staw udzieliła dotacji celowej w kwocie 290.774,81 zł.

Tabela nr 15. Wykaz podmiotów i wysokość udzielonej dotacji na zabytki

Lp.	Nazwa podmiotu	Wysokość przyznanej dotacji w zł PLN
1.	Parafii Rzymskokatolickiej p.w. Św. Mateusza Apostoła w Nowym Stawie	150.000 zł
2.	Parafii Rzymskokatolickiej p.w. Św. Bartłomieja Apostoła w Świerkach	140.774,81
	Ogółem	290.774,81

Zródło: Opracowanie własne

Zakres przedmiotowy udzielonych dotacji w 2018 r. został zrealizowany, dotacje zostały wykorzystane zgodnie z przeznaczeniem.



6.6. Wieloletni Plan rozwoju i modernizacji urządzeń wodociągowych i kanalizacyjnych

Rada Miejska w Nowym Stawie podjęła uchwałę nr 51/VIII/2019 z dnia 26.03.2019 w sprawie przyjęcia Wieloletniego Planu Rozwoju i Modernizacji Sieci i Urządzeń Wodociągowych na okres od czerwca 2018-2021 roku dla Miasta i Gminy Nowy Staw. Powyższy plan jest kontynuacją planu poprzedniego tj. planu przyjętego na lata 2014-2018.

W Planie ujęte zostały zadania aktualnie realizowane, w tym przewidziane do współfinansowania ze środków unijnych oraz wynikające z polityki inwestycyjnej gminy, jak i potrzeb i oczekiwań mieszkańców.

W zestawieniu poniżej ujęto zadania rozwojowo – modernizacyjne :

- 1) budowa sieci wodociągowej Ø 110 (200mb) ul. Jana Pawła II Nowy Staw,
- 2) budowa sieci wodociągowej Ø 160 (560mb) ul. Matejki Nowy Staw,
- 3) budowa sieci wodociągowej Ø110 (285mb) ul. Mickiewicza Nowy Staw,
- 4) budowa sieci wodociągowej Ø 90 – Ø 160 (800mb) ul. Obrońców Westerplatte Nowy Staw.

Tabela nr 16. Nakłady inwestycyjne w poszczególnych latach

L.p.	Nazwa zadania	Koszt zadania	Nakłady inwestycyjne				Sposób finansowania
			2018	2019	2020	2021	
1.	Budowa sieci wodociągowej Ø 110 (200mb) ul. Jana Pawła II Nowy Staw	52.000	52.000				CWŻ 50% Urząd Gminy 50%
2.	Budowa sieci wodociągowej Ø 160 (560mb) ul. Matejki Nowy Staw	200.000	200.000				CWŻ 50% Urząd Gminy 50%
3.	Budowa sieci wodociągowej Ø110 (285 mb) ul. Mickiewicza Nowy Staw	58.000	58.000				CWŻ 50% Urząd Gminy 50%
4.	Budowa sieci wodociągowej (Ø 110 dł. 63,4mb oraz Ø 160 dł. 599,74 mb) ul. Obrońców Westerplatte Nowy Staw	180.000		180.000			CWŻ 50% Urząd Gminy 50%
	OGÓLEM KOSZTY	490.000	310.000	180.000			

Źródło: Opracowanie własne

Zestawienie tabelaryczne zawiera szacowane nakłady inwestycyjne od czerwca 2018 r. do czerwca 2021 r. Realne nakłady zostaną określone po opracowaniu dokumentacji projektowo – kosztorysowej. Przewiduje się finansowanie zadań przedstawionych w w/w zestawieniu tabelarycznym poprzez udział środków Miasta i Gminy Nowy Staw i udział środków CWŻ Sp. z o.o. w Nowym Dworze Gdańskim.

6.7. Plan gospodarki niskoemisyjnej

Rada Miejska w Nowym Stawie podjęła uchwałę nr 189/XXII/2016 z dnia 21 czerwca 2016 r. w sprawie przyjęcia i wdrożenia „Planu Gospodarki Niskoemisyjnej dla Miasta i Gminy Nowy Staw”.

Celem Planu Gospodarki Niskoemisyjnej dla Miasta i Gminy Nowy Staw jest określenie, na podstawie analizy aktualnego stanu w zakresie zużycia energii i emisji gazów cieplarnianych oraz zanieczyszczeń powietrza na obszarze gminy, działań zmierzających do redukcji zużycia energii, zwiększenia wykorzystania źródeł odnawialnych oraz ograniczenia emisji gazów cieplarnianych i zanieczyszczeń powietrza wraz z oceną ich efektywności ekologicznej, określeniem kosztów i możliwych źródeł finansowania.

Zgodnie z zapisami Planu Gospodarki Niskoemisyjnej w Gminie Nowy Staw zostały zrealizowane poniższe zadania:

- 1) rozbudowa sieci ciepłych w miarę potrzeb, w ramach istniejących mocy ciepłowni w Nowym Stawie,
- 2) zakup i montaż mikroinstalacji odnawialnych źródeł energii, lub realizacja innych programów tego rodzaju,
- 3) poprawa efektywności energetycznej w obiektach użyteczności publicznej na terenie Powiśla i Żuław (projekt partnerski Miejskiego Obszaru Funkcjonalnego Malborka). W Gminie Nowy Staw wykonano termomodernizację budynku Urzędu Miejskiego wraz z montażem instalacją fotowoltaiki,
- 4) obniżono emisję w obiektach użyteczności publicznej poprzez wykonanie instalacji co. w świetlicy w Sołectwie Martąg oraz miejscowości Kącik,
- 5) wybudowano obwodnicę centrum miasta Nowy Staw od ul. Słowackiego do ul. Gdańskiej wraz z wydzieleniem pasa drogowego i podziałem przyległego terenu byłej Cukrowni w Nowym Stawie, z wykorzystaniem istniejącej przeprawy mostowej na rzecz Świętej na terenie byłej Cukrowni, której celem jest podniesienie przepustowości układu komunikacyjnego Nowego Stawu w zakresie ograniczenia natężenia ruchu w centralnej części miasta w szczególności wyprowadzenie ciężkiego transportu z zabytkowej części miasta oraz poprawy skomunikowania terenów inwestycyjnych położonych w rejonie byłej Cukrowni, rozwój sieci ścieżek rowerowych w mieście,
- 6) poprawiono stan techniczny dróg – utwardzenie dróg lub poboczy w celu redukcji wtórnego unosu pyłu, modernizacja dróg. Remont drogi w miejscowości Dębina Wieś, Nowy Staw-Dybowo,
- 7) poprawiono dostępność do przystanków transportu zbiorowego poprzez rozbudowę bazy infrastrukturalnej transportu rowerowego stanowiącego dojazd do węzłów i przystanków integracyjnych. Łącznie, w gminach: Malbork (m), Malbork (w) i Nowy Staw wybudowanych będzie 17,2 km dróg rowerowych. W gm. Nowy Staw wybudowano 8,54 km dróg rowerowych.

6.8. Program ochrony Środowiska

Program Ochrony Środowiska dla Miasta i Gminy Nowy Staw został przyjęty Uchwałą Nr 148/XVIII/2016 Rady Miejskiej w Nowym Stawie z dnia 26 stycznia 2016 r. Prezentuje on szeroko rozumianą problematykę ochrony i kształtowania środowiska przyrodniczego Miasta i Gminy Nowy Staw. Ocenie poddano gospodarkę wodno – ściekową, zagrożenia powierzchni ziemi, jakość wód powierzchniowych i podziemnych, klimat, stan czystości powietrza atmosferycznego, zagrożenia hałasem, polami elektromagnetycznymi i poważnymi awariami przemysłowymi, gospodarkę odpadami, zasoby przyrodnicze.

Najważniejszymi zagrożeniami dla Miasta i Gminy Nowy Staw są obecnie klęski naturalne (susze, powódzie, huragany, pożary). W 2018 r. poważnym zagrożeniem była susza dla obszaru Miasta i Gminy Nowy Staw. Powierzchnia upraw dotkniętych klęską wyniosła 3.392,88 ha, a wartość strat 4.188.230,16 zł.

Na terenie Miasta i Gminy Nowy Staw nie ma stacji monitoringu jakości powietrza. W 2018 r. na obszarze Miasta i Gminy Nowy Staw nie było problemu przekroczeń poziomów dopuszczalnych pyłu zawieszonego PM10 i PM2,5 w powietrzu. Również ze względu na poziomy stężenie substancji takich, jak : dwutlenek siarki, dwutlenek azotu, tlenek węgla, benzen, arsen, nikiel, kadm, ołów nie stwierdzono przekroczeń poziomów normatywnych tych substancji na terenie Miasta i Gminy Nowy Staw. Utrzymanie standardów jakości powietrza na dobrym poziomie odbywa się poprzez stałą redukcję emisji pyłów i gazów, tj. przez: kontynuację działań mających na celu ograniczanie tzw. „niskiej emisji”, stałą modernizację układów komunikacyjnych, utrzymanie czystości na drogach, dalszą rozbudowę i promocję transportu zbiorowego i rowerowego, rozwój energii odnawialnej.

Klimat akustyczny na terenie Miasta i Gminy Nowy Staw w największym stopniu kształtują źródła komunikacyjne - główne trasy ruchu samochodowego. Na terenie Miasta i Gminy Nowy Staw hałas komunikacyjny kształtowany jest przede wszystkim przez drogę krajową nr 55 oraz drogi powiatowe oraz gminne w mniejszym stopniu.

Na terenie Miasta i Gminy Nowy Staw nie stwierdzono przekroczeń dopuszczalnych wartości poziomu hałasu.

Obiektami emitującymi pola elektromagnetyczne na terenie Miasta i Gminy Nowy Staw są elementy systemu energetycznego (np. linie energetyczne) oraz stacje nadawcze telefonii komórkowej. Emisja pól elektromagnetycznych z instalacji nadawczych nie stanowi zagrożenia dla zdrowia, gdyż działają one w przestrzeni niedostępnej dla ludności i ich wartość emisji jest w granicach dopuszczalnych, Przez teren Miasta i Gminy Nowy Staw linie energetyczne przebiegają bezkolizyjnie, nie stwarzając zagrożenia polem elektromagnetycznym dla ludzi w środowisku.

Miasto i Gmina Nowy Staw zaopatrywane są w wodę z sieci Centralnego Wodociągu Żuławskiego, z ujęcia w m. Ząbrowo, Gmina Stare Pole. Miasto i Gmina Nowy Staw objęta jest Aglomeracją Kanalizacyjną Malbork. Na terenie Miasta i Gminy Nowy Staw funkcjonuje system zbiorowego odprowadzania ścieków komunalnych poprzez system kanalizacji eksploatowany przez Centralny Wodociąg Żuławski. Na terenach nieobjętych systemem kanalizacji gospodarka ściekowa oparta jest na gromadzeniu ścieków komunalnych w zbiornikach bezodpływowych (szambach).

Ścieki komunalne z terenu Miasta i Gminy Nowy Staw odprowadzane są do komunalnej oczyszczalni ścieków zlokalizowanej w miejscowości Kałdowo Wieś.

Realizacja Programu Ochrony Środowiska w 2018 r. odbywała się zgodnie z planowanymi kierunkami działań.

6.9. Gospodarka odpadami komunalnymi

Na terenie Miasta i Gminy Nowy Staw brak jest czynnych instalacji do odzysku i unieszkodliwiania odpadów komunalnych. Przetwarzaniem odpadów komunalnych odebranych z terenu Miasta i Gminy Nowy Staw zajmował się w 2018 r. Zakład Utylizacji Odpadów Stałych Spółka z o.o. z Tczewa.

Podmiotem odbierającym odpady komunalne od właścicieli nieruchomości z terenu Miasta i Gminy Nowy Staw w 2018 roku było Przedsiębiorstwo Usług Komunalnych „Complex” Tomasz Ggrzmil z Nowego Stawu.

W 2018 r. z wszystkich nieruchomości położonych na terenie Miasta i Gminy Nowy Staw, przedsiębiorca, działający na podstawie umowy zawartej z gminą, odebrał następujące rodzaje odpadów komunalnych:

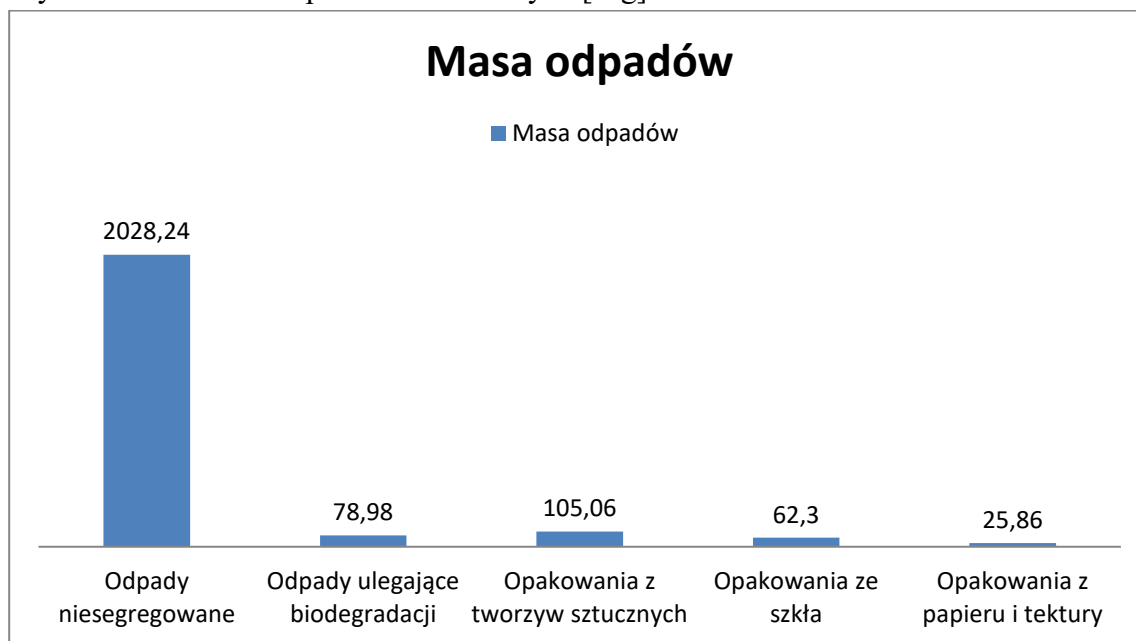
Tabela nr 17. Wykaz odpadów komunalnych

Kod odpadów komunalnych	Rodzaj odpadów komunalnych	Masa odpadów komunalnych [Mg]
20 03 01	Niesegregowane (zmieszane) odpady komunalne	2028,240
20 02 01	Odpady ulegające biodegradacji	78,980
15 01 02	Opakowania z tworzyw sztucznych	105,060
15 01 07	Opakowania ze szkła	62,300
15 01 01	Opakowania z papieru i tektury	25,860

Źródło: Opracowanie własne

Wszystkie wyżej wymienione odpady nie zostały poddane składowaniu. Powyższe odpady w całości zostały poddane procesom odzysku.

Wykres nr 15. Masa odpadów komunalnych [Mg]



Źródło: Opracowanie własne

Ustawa o utrzymaniu czystości i porządku w gminach nakłada na gminę obowiązek osiągnięcia odpowiednich poziomów recyklingu, przygotowania do ponownego użycia i odzysku innymi metodami oraz ograniczenia masy odpadów komunalnych ulegających biodegradacji przekazywanych do składowania.

W 2018 roku Miasto i Gmina Nowy Staw osiągnęła wszystkie wymagane poziomy recyklingu oraz ograniczenia masy składowanych odpadów komunalnych:

- 1) poziom ograniczenia masy odpadów komunalnych ulegających biodegradacji przekazywanych do składowania - 11,143 %,
- 2) poziom recyklingu, przygotowania do ponownego użycia następujących frakcji odpadów komunalnych: papieru, metali, tworzyw sztucznych i szkła – 34,172 %,
- 3) poziom recyklingu, przygotowania do ponownego użycia i odzysku innymi metodami innych niż niebezpieczne odpadów budowlanych i rozbiórkowych – 99,703 %.

Selektywne zbieranie odpadów komunalnych takich jak papier, szkło, metale, tworzywa sztuczne, opakowania wielomateriałowe i odpady ulegające biodegradacji prowadzi się w urządzeniach do selektywnego zbierania odpadów, tj. w zestawach pojemników lub w workach do selektywnego zbierania odpadów, które odbierane są przez przedsiębiorcę, działającego na podstawie umowy zawartej z gminą.

Odpady komunalne, takie jak leki, chemikalia, zużyte baterie i akumulatory, zużyty sprzęt elektryczny i elektroniczny, meble i inne odpady wielogabarytowe, zużyte opony i odpady budowlane i rozbiórkowe przyjmowane są w punkcie selektywnego zbierania odpadów komunalnych, który znajduje się przy ul. Bankowej w Nowym Stawie.

Według złożonych deklaracji selektywna zbiórka odpadów prowadzona jest w ok. 77% nieruchomościach.

Odbiór z terenu Miasta i Gminy Nowy Staw odpadów klasyfikowanych jako odpady w postaci padłych zwierząt gospodarskich, dzikich i innych oraz ptactwa w wyniku pomorów, upadków, chorób zaraźliwych lub zdarzeń losowych realizowany jest poprzez zlecenie odbioru padłych zwierząt Firmie POSKÓR z siedzibą w Sztumie.

Odpady zawierające azbest należą do odpadów niebezpiecznych. Docelowym terminem usunięcia azbestu z terytorium Polski jest koniec 2032 r. Miasto i Gmina Nowy Staw udziela pomocy w poszukiwaniu źródeł finansowania w postaci dotacji, kredytów i pożyczek preferencyjnych na wymianę pokryć dachowych zawierających azbest.

Dostępny instrumentem finansowania usuwania azbestu były środki oferowane przez Wojewódzki Fundusz Ochrony Środowiska i Gospodarki Wodnej w Gdańsku w oparciu o konkurs na realizację przedsięwzięć usuwania azbestu i wyrobów zawierających azbest na terenie województwa pomorskiego.

Miasto i Gmina Nowy Staw prowadzi inwentaryzację i gromadzi informację o ilości, rodzaju i miejscach występowania wyrobów zawierających azbest oraz przekazuje co roku te informacje do marszałka województwa z wykorzystaniem dostępnego narzędzia informatycznego www.bazaazbestowa.gov.pl.

Analizując sytuację na rynku gospodarowania odpadami komunalnymi przewidujemy znaczny wzrost kosztów obsługi system. Może to się wiązać ze znacznymi podwyżkami opłat za odbiór i utylizację odpadów komunalnych w 2019 r.

6.10. Program Opieki nad zwierzętami

W 2018 r. Gmina Nowy Staw posiadała Program opieki nad zwierzętami bezdomnymi oraz zapobiegania bezdomności zwierząt na terenie Miasta i Gminy Nowy Staw. Celem Programu było zapobieganie bezdomności zwierząt na terenie Miasta i Gminy Nowy Staw oraz zapewnienie właściwej opieki bezdomnym zwierzętom przebywającym w granicach administracyjnych Miasta i Gminy. Zwierzętom bezdomnym z terenu Miasta i Gminy Nowy Staw zapewniono miejsce w Schronisku dla Bezdomnych Zwierząt w Tczewie.

W celu realizacji programu Opieki nad zwierzętami, w 2018 r. Gmina Nowy Staw miała podpisane umowy:

- z Ogólnopolskim Towarzystwem Ochrony Zwierząt OTOZ „Animals” z siedzibą w Bojano, i
- Przychodnią Weterynaryjną s.c. w Nowym Stawie.

Opiekę na koszt gminy w 2018 r. zapewniono 12 psom i 3 kotom. Koszt wyniósł 24.324,00 zł.

6.11. Gminny Program Profilaktyki i Rozwiązywania Problemów Alkoholowych

Gminny Program Profilaktyki i Rozwiązywania Problemów Alkoholowych na 2018 rok został uchwalony dnia 19.12.2017 r. Uchwałą Nr 331/XLV/2017 Rady Miejskiej w Nowym Stawie.

Beneficjentami programu była przede wszystkim młodzież szkolna ich rodziciele i opiekunowie oraz osoby dorosłe zagrożone uzależnieniem od alkoholu.

W ramach programu prowadzono zajęcia w świetlicy środowiskowej z programem socjoterapeutycznym przy ul. Powstańców 7. Oprócz zajęć podopieczni świetlicy (stan na 31.12.2018 r. 12-ro dzieci), otrzymywali jeden posiłek dziennie oraz dodatkowe artykuły spożywcze z okazji świąt i imprez okolicznościowych.

W ramach Gminnego Programu Profilaktyki i Rozwiązywania Problemów Alkoholowych sfinansowano również następujące warsztaty i widowiska:

- ✚ w Zespole Szkolno-Przedszkolnym w Nowym Stawie;
 - ❖ „Mała Orkiestra Dni Naszych”,
 - ❖ „Zło Dobrem Zwyciężaj”,
- ✚ w Przedszkolu w Nowym Stawie:
 - ❖ „Widowisko artystyczne o tematyce przemocy”,
- ✚ w NCKiB - dofinansowano happening z okazji Dnia Dziecka i Mikołajek,
- ✚ nagrody za działania profilaktyczne prowadzone w okresie ferii zimowych przez funkcjonariuszy Komisariatu Policji w Nowym Stawie.

Członkowie Gminnej Komisji Profilaktyki i Rozwiązywania Problemów Alkoholowych w 2018 r. odbyli ogółem 12 posiedzeń, w czasie których przeprowadzili 31 rozmów z osobami skierowanymi do Komisji w celu wszczęcia postępowania zdiagnozowania choroby alkoholowej oraz z 2 członkami ich rodzin.

Do Centrum Profilaktyki i Terapii Uzależnień w Malborku, na podstawie zawartego porozumienia z Gminą Miejską Malbork, skierowano ogółem 14 osób u których na podstawie opinii biegłych sądowych zdiagnozowano zespół zależności alkoholowej. Opinie opłacane i wydawane są na wniosek Gminnej Komisji Profilaktyki zgodnie z założeniami ustawy o wychowaniu w trzeźwości i przeciwdziałaniu alkoholizmowi.

Do Sądu Rejonowego w Malborku celem zobowiązania do podjęcia leczenia z uzależnienia skierowano 7 osób tj. o 2 osoby mniej niż w roku 2017.

W zakresie bezpieczeństwa publicznego zawarto na rok 2018 z Gminą Miasto Elbląg porozumienie w sprawie możliwości przyjmowania przez Pogotowie Socjalne w Elblągu, osób z terenu gminy Nowy Staw będących w stanie nietrzeźwości, które swoim zachowaniem dają powód do zgorszenia w miejscach publicznych, zakładach pracy, znajdują się w okolicznościach zagrażających ich życiu lub zdrowiu albo zagrażają życiu lub zdrowiu innych osób.

Ustalona porozumieniem stawka za pobyt osoby nietrzeźwej w Pogotowiu Socjalnym w Elblągu wynosi ogółem – 270,- zł, w tym:

- opłata za pobyt - 250,- zł,
- opłata za prowadzenie działań profilaktyczno-terapeutycznych) – 20,- zł (porada, materiały, funkcjonowanie Punktu Konsultacyjnego).

W roku 2018 z terenu gminy Nowy Staw do Pogotowia Socjalnego w Elblągu dowieziono ogółem 22 osoby, koszt wyniósł – 5.400,- zł.

6.12. Gminny program Przeciwdziałania narkomanii na lata 2016-2020

W 2018 r. zadania w zakresie przeciwdziałania narkomanii realizowano na podstawie uchwały nr 124/XVI/2015 z dnia 30.11.2015 r. w sprawie uchwalenia Gminnego programu Przeciwdziałania narkomanii na lata 2016-2020.

W 2018 roku do Gminnej Komisji Profilaktyki nie wpłynęły zawiadomienia dotyczące postępowania za posiadanie i używanie środków odurzających.

Do zadań programowych należy przede wszystkim uświadamianie młodzieży szkolnej o konsekwencjach zażywania środków odurzających. W roku 2018 przeprowadzono w Zespole Szkolno-Przedszkolnym w Nowym Stawie warsztat profilaktyczny „Ćpunka”.

6.13. Strategia Rozwiązywania Problemów Społecznych Miasta i Gminy Nowy Staw na lata 2016-2025.

Strategia została wprowadzona Uchwałą nr 205/XXV/2016 Rady Miejskiej w Nowym Stawie z dnia 30 sierpnia 2016 r. Dokument określa misję oraz wyznacza cele strategiczne i działania, których wdrażanie w znaczny sposób przyczynia się do rozwiązania wielu problemów społecznych i zminimalizuje ich skutki. Strategia stanowi podstawę do realizacji stosunkowo trwałych wzorów interwencji społecznych, które mają przyczynić się do poprawy warunków życia mieszkańców, w szczególności tych, którzy są zagrożeni marginalizacją i wykluczeniem społecznym oraz ma doprowadzić do integracji społecznej.

Podstawowymi zadaniami, które były realizowane w gminie w ramach strategii w ramach funkcjonowania Miejskiego Ośrodka Pomocy Społecznej w Nowym Stawie, było podejmowanie działań, które zmierzały do:

- 1) zapewnienia bezpieczeństwa socjalnego poprzez wsparcie finansowe rodzin mających na utrzymaniu dzieci, wypłaty świadczeń na pokrycie wydatków związanych z utrzymaniem dziecka (zasiłki rodzinne, świadczenia wychowawcze, fundusz alimentacyjny, Świadczenie “Dobry Start”, świadczenia z pomocy społecznej), wprowadzenie Karty Dużej Rodziny,
- 2) współpracy pracowników socjalnych z instytucjami działającymi na rzecz rodziny w zakresie diagnozy zagrożeń wychowawczych oraz potrzeb udzielania wsparcia dzieciom i młodzieży szkolnej,
- 3) wprowadzenia usługi asystenta do rodzin niewydolnych wychowawczo,
- 4) funkcjonowania świetlic środowiskowych,
- 5) opracowanie i realizacja Gminnego Programu Wspierania rodziny na lata 2018-2020,
- 6) współfinansowania pobytu dzieci w pieczy zastępczej,
- 7) współudział w realizacji Programu Operacyjnego – Pomoc Żywnościowa 2014-2020,
- 8) organizowania usług opiekuńczych,
- 9) realizowania świadczeń pieniężnych (zasiłki pielęgnacyjne, świadczenia pielęgnacyjne, zasiłki stałe i celowe),
- 10) umieszczania osób wymagających całodobowej opieki w domach pomocy społecznej,
- 11) realizacji Programu Przeciwdziałania Przemocy w Rodzinie oraz Ochrony Ofiar Przemocy,
- 12) powołania Zespołu Interdyscyplinarnego,
- 13) podejmowania działań zapewniających bezpieczeństwo socjalne, poprzez udzielanie różnych form pomocy, w tym realizacja program rządowego zapobiegającego problemom niedożywienia,
- 14) wspierania osób bezdomnych poprzez udzielanie pomocy finansowej, rzeczowej oraz aktywizowano do podjęcia działań zmierzających do wyjścia z bezdomności
- 15) realizowania projektu w zakresie aktywizacji społeczno-zawodowej.

7. POMOC SPOŁECZNA

W zakresie pomocy społecznej Gmina Nowy Staw realizuje zadania zlecone z zakresu administracji rządowej oraz zadania własne.

W 2018 roku z pomocy społecznej materialnej i usługowej świadczonej na podstawie ustawy o pomocy społecznej korzystało 219 rodzin, w których wspólne gospodarstwo domowe prowadziło 487 osób.

Znaczącą informacją o świadczonej pomocy jest fakt, iż poza materialnymi i usługowymi formami świadczeń 171 środowisk rodzinnych objętych było pracą socjalną, co stanowi 78% ogółu korzystających z tej pomocy.

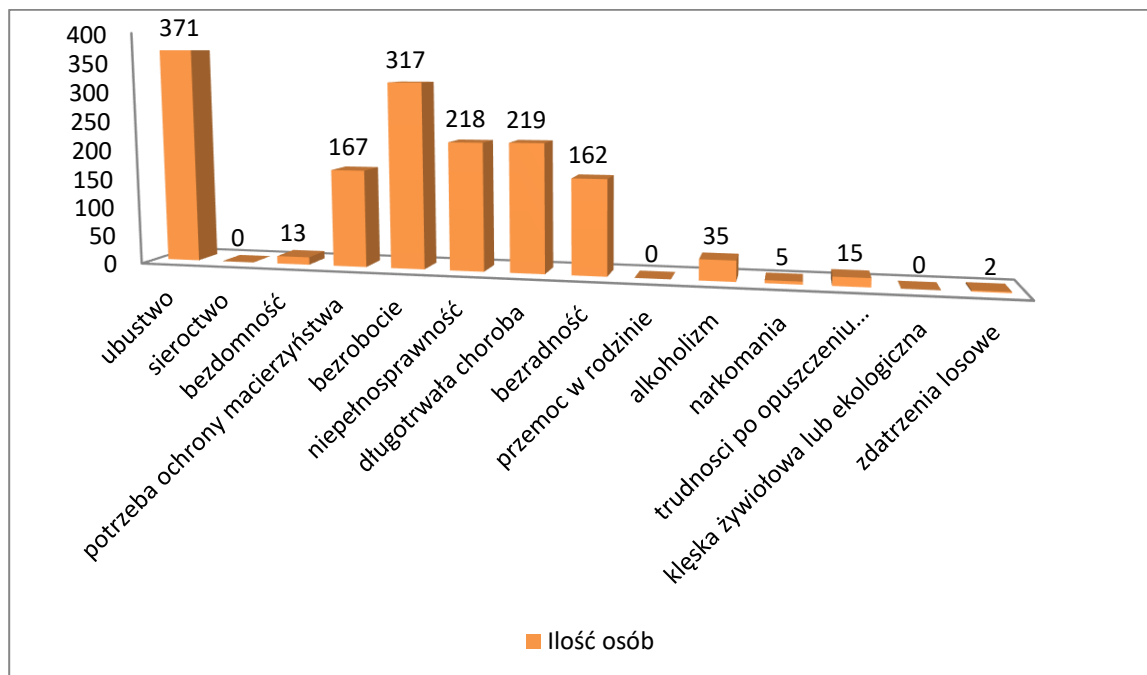
Głównymi przyczynami uprawniającymi do przyznania pomocy było ubóstwo i bezrobocie, niepełnosprawność, długotrwała choroba i bezradność w sprawach opiekuńczo – wychowawczych.

Tabela nr 18. Przyczyny przyznania pomocy społecznej oraz ilość osób korzystająca z pomocy

Powód trudnej sytuacji życiowej	Liczba rodzin	Liczba osób w rodzinach
Ubóstwo	158	371
Sieroctwo	0	0
Bezdomność	13	13
potrzeba ochrony macierzyństwa	32	167
Bezrobocie	108	317
Niepełnosprawność	111	218
długotrwała choroba	130	219
bezradność w sprawach opiekuńczo-wychowawczych prowadzenia gosp.domowego-ogółem	71	162
w tym:		
rodziny niepełne	22	74
rodziny wielodzietne	0	0
przemoc w rodzinie	0	0
alkoholizm	23	35
narkomania	3	5
trudności w przystosowaniu po opuszczeniu zakładu karnego	11	15
klęska żywiołowa lub ekologiczna	0	0
zdarzenia losowe	2	2

Źródło: Opracowanie własne

Wykres nr 16. Ilość osób korzystających z opieki społecznej



Źródło: Opracowanie własne

Z Budżetu Gminy na 2018 rok na zadania realizowane przez Miejski Ośrodek Pomocy Społecznej w Nowym Stawie wydatkowano kwotę 12.509.764,07 zł.

Świadczenia rodzinne i świadczenia z funduszu alimentacyjnego - realizowane na podstawie ustawy o świadczeniach rodzinnych i ustawy o pomocy osobom uprawnionym do alimentów.

Zasiłek rodzinny ma na celu częściowe pokrycie wydatków na utrzymanie dziecka. Prawo do zasiłku rodzinnego i dodatków do tego zasiłku przysługuje rodzicom, jednemu z rodziców albo opiekunowi prawnemu dziecka, opiekunowi faktycznemu dziecka, osobie uczącej się. Zasiłek rodzinny przysługuje, jeżeli dochód rodziny w przeliczeniu na osobę albo dochód osoby uczącej się nie przekracza kwoty 674 zł, w przypadku gdy członkiem rodziny jest dziecko z orzeczoną niepełnosprawnością lub umiarkowanym albo znacznym stopniem niepełnosprawności, zasiłek rodzinny przysługuje, jeżeli dochód rodziny w przeliczeniu na osobę nie przekracza kwoty 764 zł. Zasiłki rodzinne otrzymało 420 osób.

Wykonanie: 4.954.983,33zł

- wypłata świadczeń rodzinnych i z funduszu alimentacyjnego wydano 4.576.245,84 zł
- wypłata świadczeń rodzinnych wydano kwotę 4.004.456,49 zł,
- wypłata świadczeń funduszu alimentacyjnego wydatkowano kwotę 574.789,35zł

Program Rodzina 500+ (Świadczenie wychowawcze)

Celem świadczenia wychowawczego jest częściowe pokrycie wydatków związanych z wychowywaniem dziecka, w tym z opieką nad nim i zaspokojeniem jego potrzeb życiowych.

Świadczenie wychowawcze przysługuje matce, ojcu, opiekunowi faktycznemu dziecka albo opiekunowi prawnemu dziecka. Świadczenie wychowawcze przysługuje osobom uprawnionym do dnia ukończenia przez dziecko 18 roku życia w kwocie 500 zł miesięcznie. Świadczenie przysługuje na drugie i kolejne dziecko w rodzinie bez względu na dochód rodziny. Świadczenie wychowawcze przysługuje na pierwsze dziecko w rodzinie, jeżeli dochód rodziny w przeliczeniu na osobę nie przekracza kwoty 800 zł, a w rodzinie z dzieckiem niepełnosprawnym 1200 zł.

Wykonanie: 5.293.634,33 zł

- wydatki na wypłatę świadczenia wychowawczego wyniosły 5.215.900,30 zł
- koszty obsługi wyniosły 77.734,03 zł

Wyplacono 10.382 świadczeń, co stanowi średnio 870 świadczeń miesięcznie.

Program Dobry Start

Świadczenie dobry start przysługuje rodzicom, opiekunom faktycznym, opiekunom prawnym, rodzinom zastępczym, osobom prowadzącym rodzinne domy dziecka, dyrektorom placówek opiekuńczo-wychowawczych, dyrektorom regionalnych placówek opiekuńczo-terapeutycznych raz w roku na dziecko. Świadczenie przysługuje w związku z rozpoczęciem roku szkolnego do ukończenia przez dziecko 20 roku życia lub 24 roku życia w przypadku legitymowania się orzeczeniem o niepełnosprawności. Świadczenie przysługuje w wysokości 300 zł.

Wykonanie: 292.330 zł

- wypłata świadczenia Dobry start: 282.900,00 zł
- koszty obsługi- 9.430,00 zł

Realizacja programu „Dobry start” nastąpiła w II półroczu 2018 roku. Skorzystało 943 dzieci.

Karta Dużej Rodziny

Karta Dużej Rodziny to system zniżek i dodatkowych uprawnień dla rodzin 3+ zarówno w instytucjach publicznych, jak i w firmach prywatnych. Posiadacze KDR mają możliwość tańszego korzystania z oferty podmiotów m.in. z branży spożywczej, paliwowej, bankowej czy rekreacyjnej. KDR wspiera budżety rodzin wielodzietnych oraz ułatwia dostęp do dóbr i usług. **Wykonanie : 179 zł**

Prawo do posiadania Karty przysługuje członkowi rodziny wielodzietnej – mającej na utrzymaniu co najmniej troje dzieci. Wydano 17 Kart Dużej Rodziny + 4 duplikaty.

Program Operacyjny Pomoc Żywnościowa 2014-2020.

W 2018 r. gmina brała udział w dystrybucji żywności najbardziej potrzebującym z Banku Żywności w Tczewie na kwotę 188 208,37 zł. Z tej formy pomocy skorzystało 636 osób spełniających określone kryteria. W ramach tego programu Miejski Ośrodek Pomocy Społecznej przekazał 35.756,97 kg żywności.

Program osłonowy w zakresie dożywiania

Uchwała nr 363/LI/2014 z dnia 28 stycznia 2014 r. w sprawie ustanowienia wieloletniego programu osłonowego w zakresie dożywiania „Pomoc gminy w zakresie dożywiania” na lata 2014 – 2020, Uchwała nr 364/LI/ 2014 z dnia 28 stycznia 2014 r. w sprawie podwyższenia kryterium dochodowego uprawniającego do przyznania nieodpłatnie pomocy w zakresie dożywiania, w formie

świadczenia pieniężnego na zakup posiłku lub żywności oraz określenia zasad zwrotu wydatków dla osób objętych wieloletnim programem wspierania finansowego gmin w zakresie dożywiania „Pomoc państwa w zakresie dożywiania” na lata 2014 –2020 oraz Uchwała nr 256/XXXIV/2013 z dnia 29 stycznia 2013 r. w sprawie określenia warunków odpłatności za pomoc w formie dożywiania przyznaną w ramach wieloletniego programu „Pomoc państwa w zakresie dożywiania”. W ramach programu z pomocy w formie dożywiania skorzystało 375 osób w tym 71 dzieci w wieku szkolnym (sporządzono 4 umowy z placówkami zajmującymi się dożywianiem dzieci). Koszt programu 96 758.50 zł

Projekt pn. „Mobilny i aktywny kapitał ludzki w powiatach malborskim i sztumskim – aktywizacja społeczno - zawodowa”

W roku 2018 Ośrodek realizował projekt pn. „Mobilny i aktywny kapitał ludzki w powiatach malborskim i sztumskim – aktywizacja społeczno - zawodowa” - Umowa Nr RPPM 06.01.02-22-0004/15-00, dofinansowany ze środków Europejskiego Funduszu Społecznego w ramach Regionalnego Programu Operacyjnego Województwa Pomorskiego na lata 2014-2020. Projekt realizowany był w okresie od 02.05.2016 do 31.10.2018 roku. Wartość projektu – 311.707,44 zł (83 274,73 zł w 2018r.)

Projekt zakładał proces wsparcia osób i rodzin zagrożonych ubóstwem lub wykluczeniem społecznym, który odbywa się w oparciu o ścieżkę reintegracji, stworzoną indywidualnie dla każdej osoby, rodziny z uwzględnieniem diagnozy sytuacji problemowej, zasobów, potencjału, predyspozycji i potrzeb. Ścieżka reintegracji obejmuje zestaw kompleksowych i zindywidualizowanych form wsparcia, pozwalających na reintegrację tych osób lub rodzin.

Gminny Program Przeciwdziałania Przemocy w Rodzinie na lata 2016-2020 oraz Gminny Program Ochrony Ofiar Przemocy w Rodzinie na lata 2016-2020.

Gminny Program Przeciwdziałania Przemocy w Rodzinie na lata 2016-2020 oraz Gminny Program Ochrony Ofiar Przemocy w Rodzinie na lata 2016-2020 zostały przyjęte Uchwałą Nr 128/XVI/2015 oraz Uchwałą Nr 127/XVI/2015 Rady Miejskiej w Nowym Stawie z dnia 30 listopada 2015 r.

Wyżej wymienione programy realizowane były przez Miejski Ośrodek Pomocy Społecznej w Nowym Stawie. Głównym celem Programu Przeciwdziałania Przemocy jest zwiększenie skuteczności przeciwdziałania przemocy w rodzinie, poprzez profilaktykę, promowanie modelu rodziny wolnego od przemocy, podnoszenie świadomości społecznej, podnoszenie kompetencji służb, działania Zespołu Interdyscyplinarnego. W skład zespołu wchodzi przedstawiciele Ośrodka Pomocy Społecznej, Gminnej Komisji Profilaktyki i Rozwiązywania Problemów Alkoholowych, Policji, Zakładu Opieki Zdrowotnej, Zespołu Szkół, kuratorów sądowych i stowarzyszenia. Zespół działa na terenie gminy od listopada 2010 r. W 2018 r. odbyły się 4 posiedzenia zespołu. Utworzono grupy robocze, które spotkały się na 32 posiedzeniach. Rozpatrzono 30 nowych wniosków dotyczących przemocy w rodzinie .

Gminny Program Wspierania Rodziny na lata 2018-2020.

Rada Miejska w Nowym Stawie podjęła Uchwałą Nr 322/XLIV/2017 w sprawie uchwalenia Gminnego Programu Wspierania Rodziny na lata 2018-2020. Program realizuje Miejski Ośrodek Pomocy Społecznej w Nowym Stawie. Głównym jego celem jest wspieranie rodzin przeżywających trudności w wypełnianiu funkcji opiekuńczo – wychowawczych w procesie przywracania ich zdolności do prawidłowego funkcjonowania. W rezultacie programu zakładany jest wzrost umiejętności

opiekuńczo – wychowawczych, wzrost świadomości społeczeństwa na temat prawidłowego funkcjonowania rodziny, zmniejszenie liczby dzieci umieszczanych w pieczy zastępczej.

Pracę z rodziną w miejscu jej zamieszkania prowadzi asystent rodziny. W 2018 roku asystenturą zostało objętych 14 rodzin w których na wychowaniu pozostawało 46 dzieci. Skierowanie asystenta wynikało głównie z wniosków pracownika socjalnego. Asystent rodziny został również skierowany do rodziny na wniosek szkoły, na wniosek szpitala oraz na wniosek ośrodka rehabilitacyjno - wychowawczego.

Asystenci rodziny w 11 rodzinach kontynuują wsparcie dłużej niż 12 miesięcy. W omawianym okresie w 1 rodzinie asystent zakończył pracę z rodziną, powodem zakończenia pracy asystenta była zmiana miejsca zamieszkania.

Z „Programu asystent rodzinny i koordynator rodzinnej pieczy zastępczej” Gmina Nowy Staw otrzymała dotację rządową w wysokości 5.240,00 zł oraz z Funduszu Pracy – 2.061,00 zł. Środki zaangażowane przez samorząd to 25.756,64 zł.

8. OŚWIATA, KULTURA I SPORT

8.1. Oświata

Gmina Nowy Staw w 2018 r. była organem prowadzącym dla Zespołu Szkolno-Przedszkolnego w Nowym Stawie, w skład którego wchodziły następujące placówki oświatowe:

- 1) Przedszkole w Nowym Stawie,
- 2) Szkoła Podstawowa Nr 2 z oddziałami gimnazjalnymi im. Wincentego Pola w Nowym Stawie.

Tabela nr 19. Dane o poszczególnych placówkach w roku szkolnym 2018/2019:

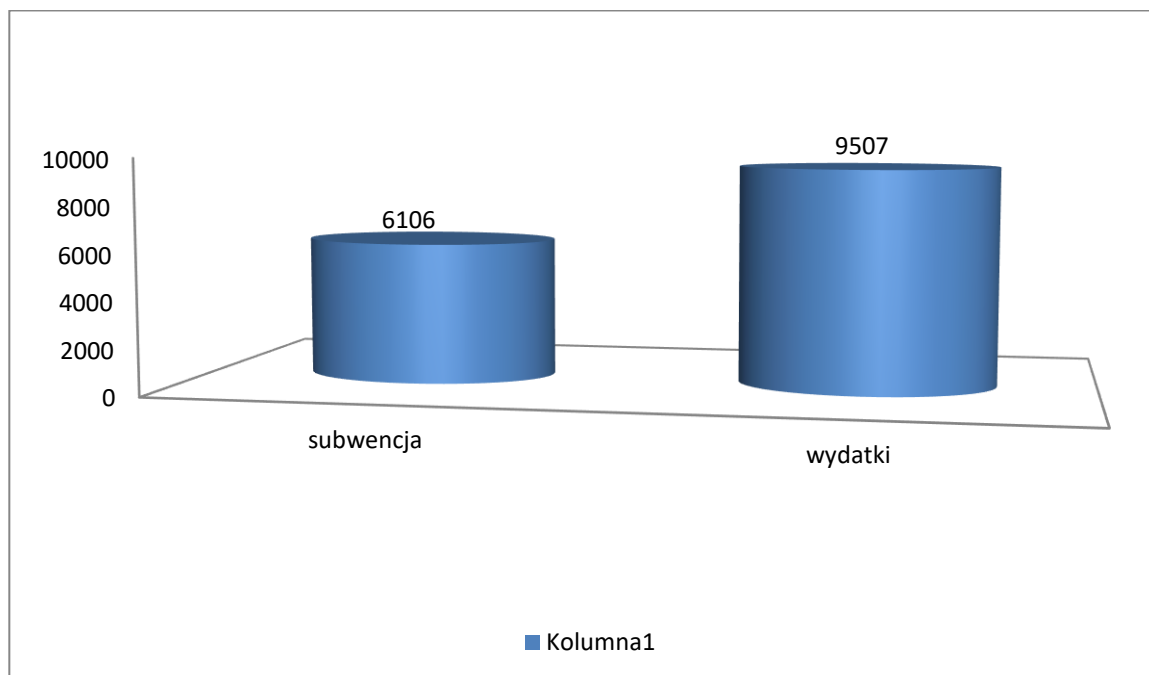
Przedszkole:	
Liczba uczniów ogółem:	150
Liczba oddziałów:	Grupa I – 3 latki Grupa II – 3, 4 latki Grupa III – 4 latki Grupa IV – 4, 5 latki Grupa V – 5 latki Grupa VI – 4, 5 latki Ogółem: 6 oddziałów
Szkoła Podstawowa nr 2 w Nowym Stawie – ul. Gdańska:	
Liczba uczniów ogółem:	220
Liczba oddziałów:	Grupa 0 – 3 oddziały Klasa I – 3 oddziały Klasa II – 3 oddziały Klasa III – 2 oddziały Ogółem: 11 oddziałów
Szkoła Podstawowa nr 2 w Nowym Stawie - ul. Bankowa:	
Liczba uczniów ogółem:	279
Liczba oddziałów:	Klasa IV – 5 oddziałów Klasa V – 5 oddziałów Klasa VI – 3 oddziały Ogółem: 13 oddziałów
Gimnazjum w Nowym Stawie – ul. Mickiewicza:	
Liczba uczniów ogółem:	212
Liczba oddziałów:	Klasa VII – 3 oddziały Klasa VIII – 3 oddziały Klasa III – 3 oddziały Ogółem: 9 oddziałów

Źródło: opracowanie własne

Taka organizacja sieci szkół umożliwia wszystkim dzieciom z terenu miasta i gminy Nowy Staw spełnianie obowiązku szkolnego zgodnie z obowiązującymi przepisami.

Otrzymana w 2018 r. z budżetu państwa subwencja oświatowa wynosiła 6.105.340 zł i była wyższa w porównaniu z rokiem 2017 o kwotę 86.499,- zł., natomiast poniesione wydatki na oświatę w 2018 r. wyniosły 9.507.154,50 zł.

Wykres nr 17. Kwota otrzymanej subwencji i poniesionych wydatków na oświatę w 2018 r.



Źródło: Opracowanie własne

Przewozy szkolne są zorganizowane w taki sposób, aby czas oczekiwania uczniów po zakończonych zajęciach w szkole nie przekraczał 30 minut. W roku 2018 z przewozów szkolnych korzystało 303 uczniów z terenu Gminy Nowy Staw. Przewozami objęto również 28 uczniów posiadających orzeczenia o niepełnosprawności, którzy realizują obowiązek szkolny i dowożeni są do ośrodków szkolno-wychowawczych.

W roku 2018 Burmistrz wydał 282 decyzje na pomoc materialną o charakterze socjalnym w łącznej kwocie 136.627,00 złotych dla dzieci i młodzieży szkolnej z terenu gminy Nowy Staw.

Zespół Szkolno - Przedszkolny zapewnia pełną obsługę administracyjną i finansową i pedagogiczną dla potrzeb placówek. W roku szkolnym 2018/2019 w placówkach oświatowych zatrudnieni byli pracownicy na następujących stanowiskach:

- ✓ Dyrektor – 1 etat
- ✓ Wicedyrektor – 3 etaty;
- ✓ Nauczyciel – 59 etatów;
- ✓ Księgowa – 2 etaty;
- ✓ Sekretarz szkoły – 3,5 etatu;
- ✓ Intendent – 1,5 etatu;
- ✓ Szatniarz – 2 etaty;
- ✓ Woźna – 12 etatów;
- ✓ Pomoc nauczyciela – 9 etatów;
- ✓ Asystent wychowawcy świetlicy – 1 etat;
- ✓ Woźny, palacz, konserwator – 5,5 etatów;
- ✓ Kucharka, pomoc kuchenna – 7 etatu;

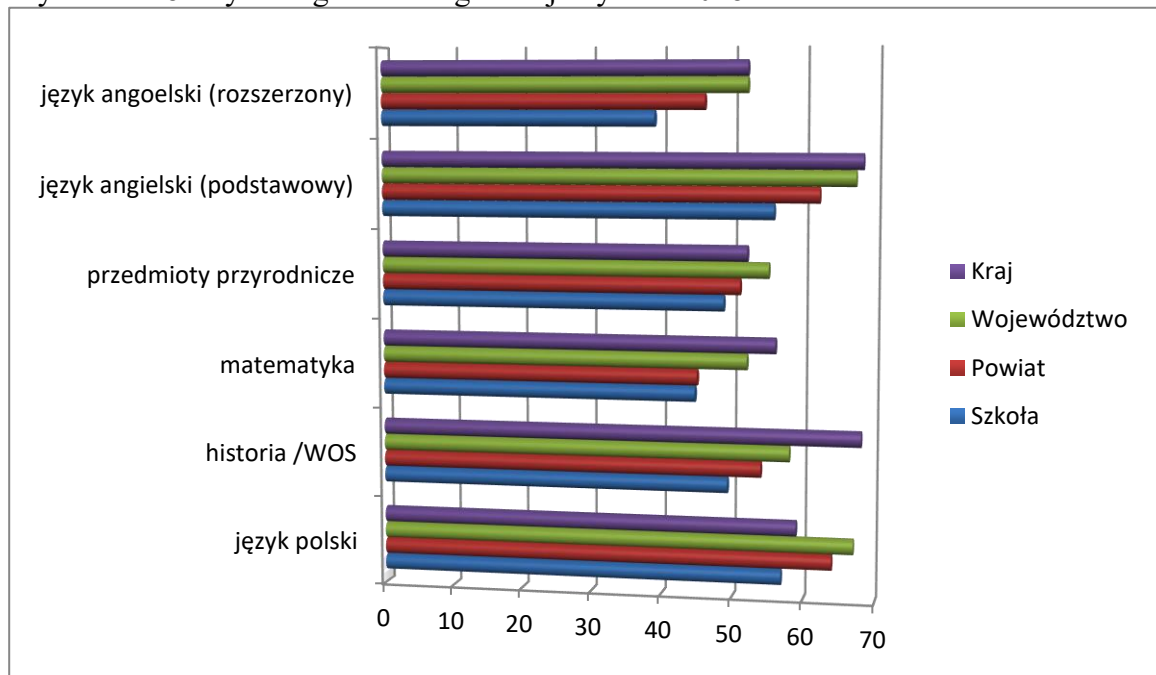
W roku szkolnym 2017/2018 w Zespole Szkolno-Przedszkolnym SP NR 2 do egzaminu gimnazjalnego przystąpiło 82 uczniów. Egzamin gimnazjalny składał się z trzech części tj. humanistycznej, matematyczno-przyrodniczej i języka obcego nowożytnego.

Tabela nr 20. Średnie wyniki egzaminu na tle powiatu, województwa i kraju

	SZKOŁA	POWIAT	WOJEWÓDZTWO	KRAJ
JĘZYK POLSKI	56,9	64	67	59
HISTORIA I WOS	49,3	54	58	68
MATEMATYKA	44,7	45	52	56
PRZEDMIOTY PRZYRODNICZE	48,7	51	55	52
JĘZYK ANGIELSKI podstawowy	55,7	62	67	68
JĘZYK ANGIELSKI rozszerzony	39	46	52	52

Źródło:

Wykres nr 18. Wyniki egzaminów gimnazjalnych w 2018 r.



Źródło: Opracowanie własne

Wyniki egzaminu gimnazjalnego w roku szkolnym 2017/2018 są niesatysfakcjonujące. Uczniowie Gimnazjum w Nowym Stawie osiągnęli najniższy poziom w każdej części egzaminu do średniej wyników w powiecie, województwie i kraju.

8.2. Kultura

Na terenie Gminy Nowy Staw funkcjonuje samorządowa instytucja kultury. Jest to Nowostawskie Centrum Kultury i Biblioteki w Nowym Stawie. Centrum w celu realizacji zadań funkcjonuje wewnętrznie jako:

- ✚ Nowostawski Ośrodek Kultury wraz ze świetlicami i salami zebrań na terenie miasta i gminy oraz „Galerię Żuławska” oraz
- ✚ Miejska Biblioteka Publiczna.

Zajęcia w NOK prowadzone są w stałych grupach zainteresowań lub sekcji. W ramach działalności NOK prowadzone są następujące sekcje:

- ✓ szachowa,
- ✓ muzyczna,
- ✓ taneczna,
- ✓ wokalna,
- ✓ plastyczna,
- ✓ klub podróżnika,
- ✓ orkiestra dęta.

Ponadto w NOK prowadzone są zajęcia komputerowe, zajęcia fitness oraz zajęcia zespołu pieśni i tańca, które obejmują naukę tańców narodowych oraz naukę pieśni z różnych regionów w Polsce. Przy NOK działa także 7 Grunwaldzka Drużyna Harcerska i 7 Nowostawska Drużyna Starszoharcerska, działają też związki i organizacje współpracujące z NOK m.in.:

- Związek Emerytów, Rencistów i Inwalidów,
- Stowarzyszenie Przyjaciół Dwójki „Młody Las”,
- Stowarzyszenie Miłośników Nowego Stawu,
- Stowarzyszenie Coolturalny Nowy Staw.

NCKiB prowadzi także całoroczną współpracę z różnymi organizacjami społecznymi i instytucjami działającymi na terenie miasta i gminy Nowy Staw, sprawuje nadzór i opiekę merytoryczną nad świetlicami wiejskimi oraz współpracuje z ościennymi ośrodkami kultury w ramach współorganizacji i wymiany doświadczeń

W 2018 r. gmina przeznaczyła na bieżącą działalność kulturalną dotację podmiotową dla Nowostawskiego Centrum Kultury i Biblioteki w Nowym Stawie w łącznej kwocie 1.509.000,- zł., z tego dla:

- Nowostawskiego Ośrodka Kultury w Nowym Stawie kwotę – 1.379.000,- zł oraz
- Miejskiej Biblioteki Publicznej w Nowym Stawie kwotę – 130.000,- zł.

W ramach swojej działalności NCKiB w 2018 r. zorganizowało szereg imprez o zasięgu lokalnym. W ostatnich latach zauważa się znaczny wzrost zadowolenia mieszkańców z działalności NCKiB.

8.3. Sport

W ostatnich latach znacznie poprawiła się baza sportowo-rekreacyjna i wypoczynkowa na naszym terenie. Większość obiektów jest ogólnodostępna i ich użytkowanie jest bezpłatne.

Zadania z zakresu sportu realizowane są przez Ośrodek Sportu i Rekreacji w Nowym Stawie. Głównym celem na rok 2018 było przyciągnięcie na obiekty OSiR jak największej ilości osób, które chciały uprawiać sport, zwiększyć swoją aktywność ruchową i zagospodarować czas wolny.

Ośrodek Sportu i Rekreacji udostępniał bazę sportową na potrzeby szkół oraz współorganizował zawody na poziomie gminnym, powiatowym i wojewódzkim, na potrzeby Szkolnych Związków Sportowych. Szkoły korzystały z obiektów sportowych, także na potrzeby przeprowadzenia lekcji wychowania fizycznego.

OSiR posiada również siłownię plenerową oraz plac zabaw, które cieszą się dużym zainteresowaniem. W budynku Ośrodka mieści się siłownia i sala fitness, gdzie prowadzone są zajęcia z instruktorem, na które z dnia na dzień przychodzi coraz więcej osób. Raz w tygodniu organizowane są zajęcia dla, działającego przy NCKiB, Uniwersytetu III Wieku.

OSiR propaguje również bezpieczną formę ruchu, jaką jest Nordic Walking, który pozwala utrzymywać kondycję i dobry stan zdrowia, niezależnie od wieku.

OSiR prowadzi również przez cały rok zajęcia piłkarskie dla dzieci i młodzieży. Propagowanie sportu masowego, jakim jest piłka nożna, wśród najmłodszych mieszkańców gminy, pozwala na integrację społeczną młodych ludzi i "oswaja" ich z aktywnym wypoczynkiem. W ciągu całego roku organizowane są także turnieje piłkarskie dla dzieci i dorosłych.

OSiR posiada także kajaki, które w okresie wakacyjnym, wypożyczają osobom indywidualnym oraz grupom zorganizowanym.

Pracownicy OSiR jako Lokalni Animatorzy Sportu, wykonują dodatkową pracę na boiskach Orlik 2012, wykorzystując przy tym środki z Fundacji Orły Sportu. Dzięki temu Ośrodek Sportu i Rekreacji może być czynny także w niedzielę.

W okresie od stycznia do grudnia niezorganizowane grupy mieszkańców i okolic korzystały z obiektów OSiR. Łącznie na wszystkie obiekty odnotowano 28.144 wejścia.

Obiekty OSiR są użyczane dla Stowarzyszenia Sportowego KS GROM Nowy Staw, które zajmuje się rozwojem piłki nożnej. Stowarzyszenie Sportowe KS GROM Nowy Staw użyczało obiekty od OSiR-u w celu przeprowadzenia treningów oraz rozgrywania meczy ligowych w rundzie wiosennej sezonu 2017/2018 oraz w rundzie jesiennej sezonu 2018/2019. Klub skupia pięć drużyn piłki nożnej; cztery juniorskie i jedną seniorską.

Ośrodek Sportu i Rekreacji w Nowym Stawie na realizację zadań w zakresie sportu i kultury fizycznej wydatkował kwotę 629.574,38 zł.

W 2018 r. z budżetu Miasta i Gminy Nowy Staw wypłacono stypendia sportowe. Na dzień 31.12.2018 r. wypłacono stypendia sportowe wraz z pochodnymi w łącznej kwocie 33.990,31 zł.



9. BEZPIECZEŃSTWO

Na bezpieczeństwo publiczne i ochronę przeciwpożarową w 2018 r. gmina przeznaczyła kwotę 946.751,83 zł, w tym na wydatki majątkowe kwotę 558.160,16 zł., z czego:

- na realizację projektu finansowanego przez Unię Europejską „Bezpieczne Żuławy – podniesienie poziomu bezpieczeństwa powodziowego Żuław poprzez rozbudowę systemu alarmowania i powiadamiania oraz dostawę specjalistycznego wyposażenia ratowniczego” kwotę 488.611,84 zł,
- na zakup samochodu lekkiego pożarniczego dla OSP Lipinka kwotę 69 548,81 zł.,
- na zakup zestawu ratownictwa technicznego dla OSP Lipinka I automatycznego defibrylatora zewnętrznego dla OSP Nowy Staw współfinansowanego w 99 % nakładów ze środków pozabudżetowych Ministerstwa Sprawiedliwości oraz 1 % nakładów ze środków własnych Gminy kwotę 548,81 zł.

W celu podniesienia bezpieczeństwa publicznego we wsi Lipinka wybudowano remizę OSP. Kwota tego zadania inwestycyjnego wyniosła 721 453 zł.

W ramach zwiększenia bezpieczeństwa mieszkańców gminy udzielono także w 2018 r. wsparcia finansowego Komendzie Powiatowej Policji w Malborku oraz Komendzie Powiatowej Straży Pożarnej w Malborku.

W 2018 r. miały miejsce **134 zdarzenia** (133 w roku 2017), w tym jednostki OSP z terenu Gminy Nowy Staw brały udział w **139 zdarzeniach** (143 w roku 2017).¹

Tabela nr 21. Ilość zdarzeń w których brały jednostki OSP z terenu Gminy Nowy Staw

Miesiąc	Pożary		Miejscowe zagrożenia		Alarmy fałszywe		Razem	
	2017	2018	2017	2018	2017	2018	2017	2018
Styczeń	2	1	4	2			6	3
Luty	2	2	4	3			6	5
Marzec	13	10	2	3			15	13
Kwiecień	4	14	2	2			7	16
Maj	7	1	2	4	0	1	9	9
Czerwiec	5	1	1	3			6	6
Lipiec	4	5	7	17			11	22
Sierpień	6	3	17	17			23	23
Wrzesień	0	8	7	5			7	13
Październik	3	5	6	1			9	6
Listopad	4	0	5	1			9	1
Grudzień	3	5	8	1			11	6
RAZEM	54	55	66	59	0	1	119	116

Źródło: Opracowanie własne

Tabela nr 23. Wyjazdy jednostek OSP do zdarzeń

	OSP Nowy Staw	2017	2018
1	Styczeń	7	3
2	Luty	6	5
3	Marzec	12	6
4	Kwiecień	7	8
5	Maj	5	4
6	Czerwiec	5	4
7	Lipiec	19	15
8	Sierpień	19	10
9	Wrzesień	6	8
10	Październik	9	7
11	Listopad	6	0
12	Grudzień	9	5
	Razem	110	75

OSP Lipinka	2017	2018	OSP Myszewo	2017	2018
Styczeń	1	0	Styczeń		
Luty		0	Luty		
Marzec	3	8	Marzec	1	
Kwiecień	1	9	Kwiecień		1
Maj	5	2	Maj	1	1
Czerwiec	3	0	Czerwiec		
Lipiec	2	8	Lipiec	1	
Sierpień	4	9	Sierpień	1	
Wrzesień	1	6	Wrzesień		
Październik	1	1	Październik		
Listopad	3	0	Listopad		
Grudzień	3	1	Grudzień		
Razem	27	44	Razem	4	2

Źródło: Opracowanie własne

Tabela nr 24. Zdarzenia i straty w porównaniu z 2017 r.

Ilość zdarzeń		JEDNOSTKA SAMORZĄDOWA	Straty w tys. Zł.	
Rok			Rok	
2017	2018		2017	2018
133	134	Gmina Nowy Staw	602,5	476,4

Źródło: Komenda PSP w Malborku

Wykres nr 19. Zdarzenia w latach 2004-2018 na terenie Gminy Nowy Staw

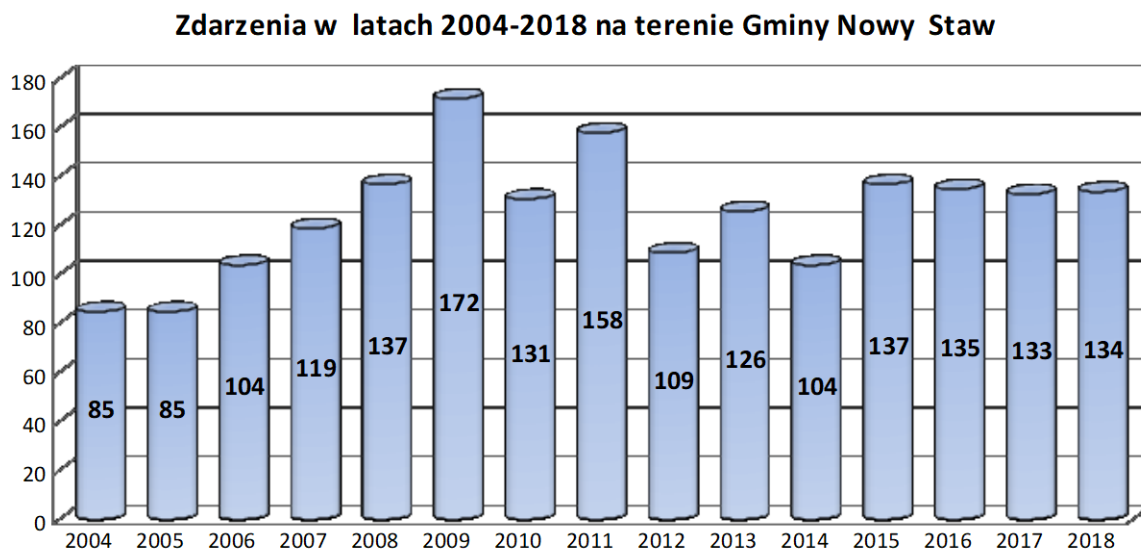


Tabela nr 25. Pożary na terenie Gminy

Rok.	Gmina Nowy Staw
2017	50
2018	55

Źródło: Komenda PSP w Malborku

Wykres nr 20. Pożary w latach 2004-2018 na terenie Gminy Nowy Staw

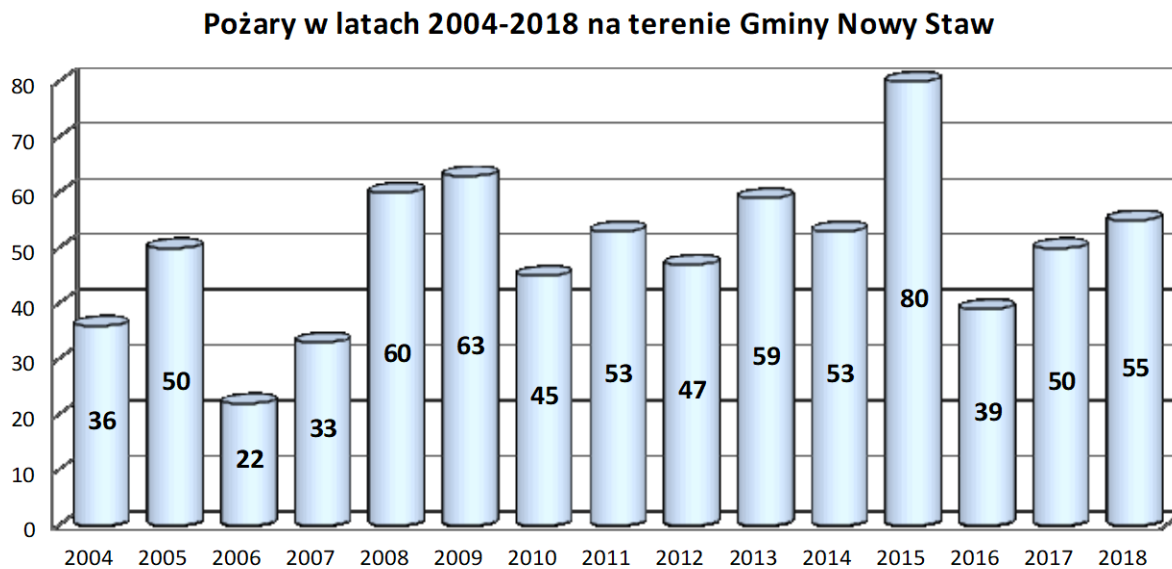


Tabela nr 26. Miejscowe zagrożenia.

Rok.	Gmina Nowy Staw
2017	77
2018	81

Źródło: Komenda PSP w Malborku

Wykres nr 21. Miejscowe zdarzenia w latach 2004-2018 na terenie Gminy Nowy Staw

Miejscowe zdarzenia w latach 2004-2018 na terenie Gminy Nowy Staw

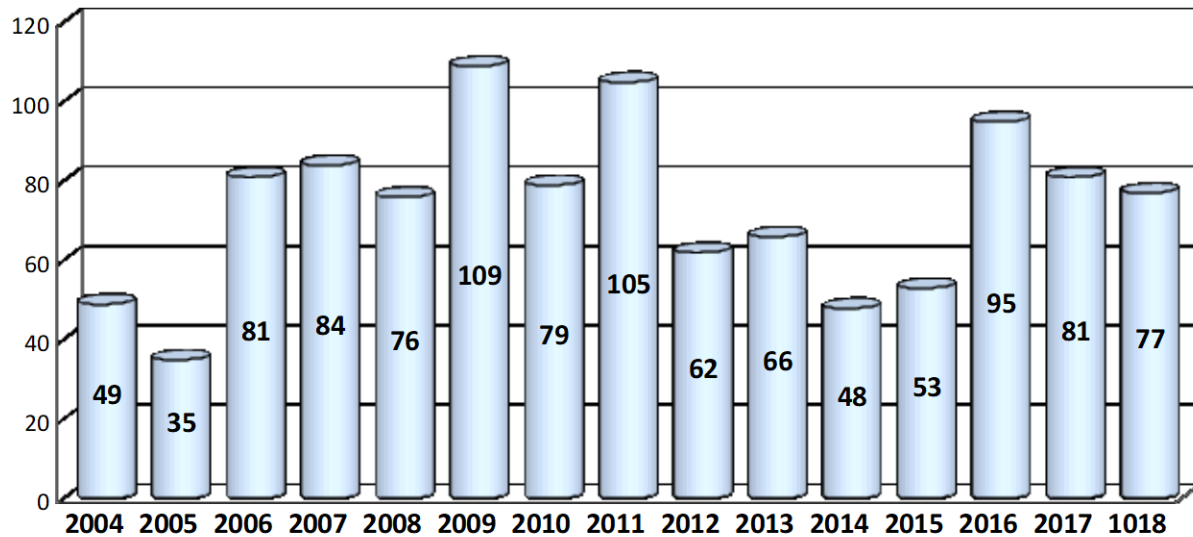


Tabela nr 27. Stan pojazdów pożarniczych w jednostkach OSP stan 31.12.2018r

Lp.	Jednostka OSP	Operacyjny	lekki	Średni	ciężki	Inne
1	OSP Nowy Staw	1		2	0	1
2	OSP Myszewo	1		1		
3	OSP Lipinka	0	1	1		
	Razem	2	1	4	0	1



10. DZIAŁALNOŚĆ ZEWNĘTRZNA GMINY

10.1. Współpraca z innymi jednostkami samorządu terytorialnego.

Gmina Nowy Staw współdziała z innymi jednostkami samorządu terytorialnego powiatu malborskiego oraz województwa pomorskiego poprzez uczestniczenie w pracach stowarzyszeń, których jest członkiem:

- 1) Stowarzyszenie Gmin i Powiatu Malborskiego,
- 2) Stowarzyszenie Żuławy,
- 3) Stowarzyszenie Żuławska LGD,
- 4) Stowarzyszenie Obszar Metropolitalny Gdańsk-Gdynia-Sopot,
- 5) Stowarzyszenie Polska Unia Mobilności Aktywnej,
- 6) Stowarzyszenie Związek Gmin Pomorskich.

Współpraca nowostawskiego samorządu z innymi jednostkami samorządu terytorialnego polegała również na wspólnym aplikowaniu o środki zewnętrzne na realizację dwóch projektów pn.:

- „Rowerem bez granic – rozwój turystyki w obszarze transgranicznym w oparciu o turystykę aktywną, w tym turystykę rowerową” oraz
- „Rozwój transgranicznej oferty Żuław i miasta Swiętłj poprzez wzrost znaczenia dziedzictwa historycznego”.

Oba wnioski o dofinansowanie złożone były w ramach Programu Współpracy Transgranicznej Polska – Rosja 2014 – 2020, Priorytet 1. Współpraca w zakresie zachowania i transgranicznego rozwoju dziedzictwa historycznego, przyrodniczego i kulturowego, Cel Tematyczny Dziedzictwo. Niestety w obu przypadkach nie udało się otrzymać dofinansowania.

Projekt pn.: „Rowerem bez granic – rozwój turystyki w obszarze transgranicznym w oparciu o turystykę aktywną, w tym turystykę rowerową” powstał jako partnerski projekt Samorządu Województwa Pomorskiego, Gmin: Stegna, Stare Pole, Nowy Staw oraz partnerów rosyjskich: Centrum Informacji Turystycznej w Kaliningradzie oraz Bałtyckiego Federalnego Uniwersytetu im. Immanuela Kanta w Kaliningradzie. Zakres rzeczowy Gminy Nowy Staw obejmował budowę miejsca postojowego (placu o charakterze rekreacyjnym z wiatami przystankowymi dla rowerzystów, ławkami, stojakami dla rowerów, przybornikiem rowerowym i koszami na śmieci oraz tablicą informacyjno – promocyjną) przy obwodnicy centrum miasta oraz oznakowanie szlaku rowerowego na odcinku Lichnowy – Jazowa.

Do partnerskiego projektu pn.: „Rozwój transgranicznej oferty Żuław i miasta Swiętłj poprzez wzrost znaczenia dziedzictwa historycznego” przystąpiły Gminy: Nowy Dwór Gdański, Ostaszewo, Cedry Wielkie Nowy Staw oraz partner rosyjski: miasto Swiętłj w obwodzie kaliningradzkim. Zakres rzeczowy Gminy Nowy Staw obejmował budowę ścieżki rowerowej na odcinku Nowy Staw – Mirowo – Tuja oraz budowę miejsca postojowego (placu o charakterze rekreacyjnym z wiatą przystankową dla rowerzystów, ławką, stojakiem dla rowerów, przybornikiem rowerowym i koszem na śmieci oraz tablicą informacyjno – promocyjną) w miejscowości Mirowo.

10.2. Współpraca międzynarodowa

Gmina Nowy Staw utrzymuje partnerskie stosunki z miastem Wilster. Akt partnerstwa podpisany został w 1999 r. W ramach partnerstwa podejmowane są działania na rzecz rozwoju kultury i edukacji. Kluczowym elementem współpracy jest wymiana młodzieży szkolnej oraz wzajemne wizyty mieszkańców miast partnerskich, które są dobrą okazją do omówienia wspólnych przedsięwzięć, wymianą doświadczeń kulturalnych i gospodarczych oraz integrują mieszkańców naszych samorządów.

PODSUMOWANIE

Powyższy raport przedstawia stan podstawowych obszarów działalności Gminy Nowy Staw. Raport jest swego rodzaju spojrzeniem na aktualną sytuację gminy, jej sukcesy i osiągnięcia, a także istniejące problemy, które wpływają na codzienne życie mieszkańców. Zawiera informacje pozwalające ocenić i przeanalizować różne zagadnienia, związane z rozwojem społeczno-gospodarczym Gminy w ostatnim roku.

W opracowaniu zaprezentowano sposoby wydatkowania środków finansowych w zakresie inwestycji, pomocy społecznej, oświaty, usług komunalnych czy oferty kulturalnej i sportowej, z których korzystają Państwo każdego dnia. Opisywany okres to czas efektywnego pozyskania środków unijnych na wsparcie inwestycji. Z sukcesem zrealizowano znaczące i trudne przedsięwzięcia na terenie Naszej Gminy.

Myślę, że zmiany, jakie zaszły na przestrzeni ostatnich lat są efektem wyłożonej pracy, które są zauważone i docenione przez naszych mieszkańców.

Jestem przekonany, że raport dostarczy Państwu wszelkich niezbędnych informacji na temat naszego miasta i jego potencjału rozwojowego.

Wierzę, że wspólnie z Państwem, będziemy dalej rozwijać Naszą Gminę.

BURMISTRZ

Jerzy Szalach

WYKAZ TABEL

Tabela nr 1. Liczba stałych mieszkańców, według stanu na dzień 31.12.2018 r.	7
Tabela nr 2. Urodzenia	10
Tabela nr 3. Zgony	10
Tabela nr 4. Liczba stałych mieszkańców, według stanu na dzień 31.12.2018 r.	11
Tabela nr 5. Realizacja Uchwał Rady Miejskiej w Nowym Stawie	12
Tabela nr 6. Wykorzystanie funduszu sołectkiego przez poszczególne sołectwa w 2018 r.	20
Tabela nr 7. Stan mienia komunalnego (brutto) w tys. zł na dzień 31.12.2018 r.	22
Tabela nr 8. Udział Gminy Nowy Staw w spółkach prawa handlowego	27
Tabela nr 9. Wykaz nieruchomości stanowiących mieszkaniowy zasób Gminy Nowy Staw	28
Tabela nr 10. Stan zaległości czynszowych na dzień 31.12.2018 r.	29
Tabela nr 11. Struktura zaległości czynszowych od lokali mieszkalnych, użytkowych, garaży i komórek (wartość zaległości podstawowej)	30
Tabela nr 12. Wysokość środków przeznaczonych w otwartym konkursie ofert na poszczególne zadania publiczne oraz wysokość przyznanych dotacji	50
Tabela nr 13. Wykaz udzielonych dotacji organizacjom pozarządowym w 2018 r.	51
Tabela nr 14. Wykaz podmiotów i wysokość przyznanych dotacji na zadania w zakresie rozwoju sportu	52
Tabela nr 15. Wykaz podmiotów i wysokość udzielonej dotacji na zabytki	53
Tabela nr 16. Nakłady inwestycyjne w poszczególnych latach	55
Tabela nr 17. Wykaz odpadów komunalnych	58
Tabela nr 18. Przyczyny przyznania pomocy społecznej oraz ilość osób korzystająca z pomocy	63
Tabela nr 19. Dane o poszczególnych placówkach w roku szkolnym 2018/2019	68
Tabela nr 20. Średnie wyniki egzaminu na tle powiatu, województwa i kraju	70
Tabela nr 21. Ilość zdarzeń w których brały jednostki OSP z terenu Gminy Nowy Staw ..	74
Tabela nr 23. Wyjazdy jednostek OSP do zdarzeń	75
Tabela nr 24. Zdarzenia i straty w porównaniu z 2017 r.	75
Tabela nr 25. Pożary na terenie Gminy	76
Tabela nr 26. Miejscowe zagrożenia	77
Tabela nr 27. Stan pojazdów pożarniczych w jednostkach OSP stan 31.12.2018 r.	77

WYKAZ WYKRESÓW

Wykres nr 1. Liczba ludności	8
Wykres nr 2 Struktura ludności według płci	8
Wykres nr 3. Struktura ludności według grup ekonomicznych	9
Wykres nr 4. Demografia ludności Gminy Nowy Staw	9
Wykres nr 5. Przyrost naturalny w 2018 r.	10
Wykres nr 6. Realizacja uchwał	15
Wykres nr 7. Realizacja dochodów w 2018 r. w tys. zł	17
Wykres nr 8. Główne źródła dochodów własnych w tys. zł	17
Wykres nr 9. Struktura dochodów bieżących i majątkowych z mienia komunalnego w tys. zł	18
Wykres nr 10. Podział wydatków budżetu Gminy w tys. zł	18
Wykres nr 11. Podstawowe wydatki budżetu w 2018 r. w tys. zł	19
Wykres nr 12. Wysokość wydatkowanych środków finansowych z funduszu sołectkiego w tys. PLN w poszczególnych sołectwach	21
Wykres nr 13. Wartość mienia komunalnego gminy	23
Wykres nr 14. Wysokość dotacji przyznanych na realizację zadań publicznych	50
Wykres nr 15. Masa odpadów komunalnych [Mg]	59
Wykres nr 16. Ilość osób korzystających z opieki społecznej	64
Wykres nr 17. Kwota otrzymanej subwencji i poniesionych wydatków na oświatę w 2018 r.	69
Wykres nr 18. Wyniki egzaminów gimnazjalnych w 2018 r.	70
Wykres nr 19. Zdarzenia w latach 2004-2018 na terenie Gminy Nowy Staw	76
Wykres nr 20. Pożary w latach 2004-2018 na terenie Gminy Nowy Staw	76
Wykres nr 21. Miejscowe zdarzenia w latach 2004-2018 na terenie Gminy Nowy Staw	77

WYKAZ RYSUNKÓW

Rysunek nr 1. Mapa przedstawiająca Gminę Nowy Staw na tle powiatu malborskiego ...	5
Rysunek nr 2. Mapa Gminy Nowy Staw	6
Rysunek nr 3 Obowiązujące miejscowe plany zagospodarowania przestrzennego na obszarze Gminy Nowy Staw	31