








-  - śryż
-  - śryż i lód
-  - lód brzegowy
-  - pokrywa lodowa

-  - rzeka wolna
-  - kra
-  - woda na lodzie
-  - zator

-  - pokrywa lodowa na awanportach
-  - miejsce zatoru lodowego
- [cm]/% - grubość lodu [cm] / % pokrycia

## KOMUNIKAT O WYSTĘPOWANIU ZJAWISK LODOWYCH NA RZECIE PROSNA

GRANICE ADMINISTR	ZARZĄD ZLEWNI ŚRODKOWEJ I DOLNEJ WARTY																																												
	N.W. LAD	N.W. KALISZ																																											
WODOWSKAZ	Bogusław (042+000)				Piwonice (070+000)				Ołobok (083+000)				Mirków (140+000)																																
KM	0	4	8	12	16	20	24	28	32	36	40	44	48	52	56	60	64	68	72	76	80	84	88	92	96	100	104	108	112	116	120	124	128	132	136	140	144	148	152	156	160	164	168	172	176
DATA	ZJAWISKA LODOWE																																												
2013-01-22	3 / 30%				5 / 80%				3-5 / 40%								4 / 50%																												
2013-01-23	3 / 40%				5 / 80%				3-5 / 40%								4 / 50%																												
2013-01-24	3 / 40%				5 / 80%				3-5 / 40%								4 / 50%																												
2013-01-25	3 / 40%				5 / 80%				3-5 / 40%								4 / 50%																												
2013-01-28	5 / 60%				3 / 30%				5 / 100%				6 / 60%				5 / 40%				4 / 60%																								