


















	- śryż		- rzeka wolna		- pokrywa lodowa na awanportach
	- śryż i lód		- kra		- miejsce zatoru lodowego
	- lód brzegowy		- woda na lodzie	[cm]/%	- grubość lodu [cm] / % pokrycia
	- pokrywa lodowa		- zator		











KOMUNIKAT O WYSTĘPOWANIU ZJAWISK LODOWYCH NA RZECIE PROSNA

GRANICE ADMINISTR	ZARZĄD ZLEWNI ŚRODKOWEJ I DOLNEJ WARTY																																																
	N.W. KALISZ																																																
WODOWSKAZ	Bogusław (042+000)			Piwonice (070+000)			Ołobok (083+000)		Mirków (140+000)																																								
	KM	0	8	12	16	20	24	28	32	36	40	44	48	52	56	60	64	68	72	76	80	84	88	92	96	100	104	108	112	116	120	124	128	132	136	140	144	148	152	156	160	164	168	172	181				
DATA	ZJAWISKA LODOWE																																																
2012-01-30	2 / 30%															2 / 20%	2 / 20%																																
2012-01-31	3 / 50%															3 / 30%	3 / 100%	3-4 / 40%										6 / 100%	3 / 20%	4 / 20%																			
2012-02-01	5 / 40%															6 / 50%	5 / 100%	1-5 / 50%										6 / 100%	3 / 50%	4 / 100%	4 / 70%																		
2012-02-02	5 / 80%															5 / 50%	6 / 70%	6 / 100%	4 / 100%																														
2012-02-03	5 / 10%															5 / 20%	6 / 10%	6 / 100%	5 / 100%																														
2012-02-06	5 / 80%															5 / 80%	6 / 70%	6 / 100%	7 / 100%																														
2012-02-07	6 / 80%	5 / 100%					5 / 80%					6 / 70%	8 / 100%	7 / 100%																																			
2012-02-08	6 / 80%	5 / 100%					5 / 80%					6 / 70%	8 / 100%	7 / 100%																																			

	- śryż		- rzeka wolna		- pokrywa lodowa na awanportach
	- śryż i lód		- kra		- miejsce zatoru lodowego
	- lód brzegowy		- woda na lodzie	[cm]/%	- grubość lodu [cm] / % pokrycia
	- pokrywa lodowa		- zator		

KOMUNIKAT O WYSTĘPOWANIU ZJAWISK LODOWYCH NA RZECIE PROSNA

GRANICE ADMINISTR	ZARZĄD ZLEWNI ŚRODKOWEJ I DOLNEJ WARTY																																											
	N.W. LĄD	N.W. KALISZ																																										
WODOWSKAZ	Bogusław (042+000)			Piwonice (070+000)			Ołobok (083+000)		Mirków (140+000)																																			
KM	0	8	12	16	20	24	28	32	36	40	44	48	52	56	60	64	68	72	76	80	84	88	92	96	100	104	108	112	116	120	124	128	132	136	140	144	148	152	156	160	164	168	172	181
DATA	ZJAWISKA LODOWE																																											
2012-02-09	6 / 80%		8 / 100%				5 / 80%		6 / 70%	8 / 100%	7 / 100%																																	
2012-02-10	6 / 80%		8 / 100%				5 / 80%		6 / 100%	8 / 100%	7 / 100%																																	
2012-02-13	10 / 100%																																											
2012-02-14	10 / 100%																																											
2012-02-15	10 / 100%																																											
2012-02-16	10 / 100%																																											
2012-02-17	8 / 100%																																											
2012-02-20	10 / 100%					5 / 60%	10 / 100%	5 / 100%														3 / 50%	5 / 100%																					

- | | | | | | |
|---|------------------|---|------------------|---|----------------------------------|
|  | - śryż |  | - rzeka wolna |  | - pokrywa lodowa na awanportach |
|  | - śryż i lód |  | - kra |  | - miejsce zatoru lodowego |
|  | - lód brzegowy |  | - woda na lodzie | [cm]/% | - grubość lodu [cm] / % pokrycia |
|  | - pokrywa lodowa |  | - zator | | |

KOMUNIKAT O WYSTĘPOWANIU ZJAWISK LODOWYCH NA RZECIE PROSNA

GRANICE ADMINISTR	ZARZĄD ZLEWNI ŚRODKOWEJ I DOLNEJ WARTY																																											
	N.W. LAD	N.W. KALISZ																																										
WODOWSKAZ	Bogusław (042+000)				Piwonice (070+000)				Ołobok (083+000)				Mirków (140+000)																															
KM	0	8	12	16	20	24	28	32	36	40	44	48	52	56	60	64	68	72	76	80	84	88	92	96	100	104	108	112	116	120	124	128	132	136	140	144	148	152	156	160	164	168	172	181
DATA	ZJAWISKA LODOWE																																											
2012-02-21	8 / 90%											5 / 60%	8 / 90%	5 / 100%													3 / 50%	5 / 100%																
2012-02-22	8 / 90%											5 / 60%	8 / 90%	8 / 90%													5 / 100%	3 / 30%	5 / 100%		5 / 100%													