

Nowy Staw





Szanowni Państwo!

Z wielką przyjemnością oddajemy w Państwa ręce folder ukazujący piękno miasta i gminy Nowy Staw. Zachęcamy do poznania naszego regionu, docenienia jego walorów przyrodniczych oraz bogatego dziedzictwa kulturowego i historycznego. Żuławy to kraina, gdzie na polach poprzecinanych licznymi ciekami wodnymi, mieni się pszenica i rzepak, w cieniu lip kryją się dawne cmentarze, a pochylające się nad kanałami wierzby szumią o jej bogatej, wielokulturowej historii. W naszej gminie odnosi się wrażenie, że czas się cudownie zatrzymał...

Mamy nadzieję, że poniższa publikacja stanie się zachętą do odwiedzenia i poznania naszej gościnnej ziemi, gdzie tradycja spotyka się z nowoczesnością.

Serdecznie zapraszamy!

Jerzy Szałach
Burmistrz Nowego Stawu



Urząd Miejski w Nowym Stawie
składa serdeczne podziękowania
za pomoc w przygotowaniu
niniejszej publikacji
Panu Jackowi Agejczykowi.






Wyjątkowy krajobraz...

Okolice, położonego nad rzeką Świętą, Nowego Stawu zachwycają malowniczą panoramą równin żuławskich porzecinanych licznymi kanałami, przyciągają ciszą, spokojem i czystym powietrzem.

Osobliwością tego regionu jest niespotykany gdzie indziej w Polsce, całkowicie płaski teren i bardzo małe zalesienie.



Wszędzie blisko...

Do położonego w samym sercu Żuław Wielkich Nowego Stawu łatwo trafić. W pobliżu Nowego Stawu przebiega bursztynowa autostrada A1 oraz ekspresowa droga krajowa nr 7. Wystarczy zjechać z popularnej „7”, by po kilkunastu minutach znaleźć się w tym jednym z najstarszych żuławskich miast. Blisko stąd do licznych atrakcji turystycznych: Trójmiasta, Mierzei Wiślanej, Malborka czy Kwidzyna.





Na terenie gminy Nowy Staw wyznaczony jest **Obszar Chronionego Krajobrazu Rzeki Nogat**. Obejmuje on koryto i międzywale Nogatu z łąkami, licznymi starorzeczami i zabagnieniami oraz pasami oczeretów i szuwarów. Tutejszą faunę stanowią charakterystyczne gatunki wodno-łądowe: wydra i bóbr, norka amerykańska i piżmak, gatunki leśne: dzik, sarna, zając, drapieżniki: lis, kuna i tchórz, ptaki: kuropatwa i bażant.

Na rzece Świętej znajdziemy rzadką, chronioną paproć wodną – **salwinię pływającą**.



W krajobrazie dominują pola uprawne, głównie rzepaku, pszenicy i buraków cukrowych, ponieważ żuławskie gleby, zwane madami, należą do najurodzajniejszych w Polsce.





Ostre zakręty historii...



Nowy Staw, to miasto o ponad 670 -letniej historii, lokowane przez Zakon Krzyżacki w 1343 roku. Historia miasta należy do równie bogatych, co dramatycznych. Znajdziemy w niej wszystko, od tytanicznej pracy pierwszych osadników wydzierających wodzie kolejne morgi ziemi, kunsztu średniowiecznych budowniczych wznoszących największy na Żuławach kościół, przez pożogi, dramatyczne w skutkach powodzie, przemarsze i pobyty kolejnych wojsk, po żuławskich przemysłowców prowadzących cukrownicze kampanie i budujących sieci wąskotorowej kolei żelaznej. Zachowane ślady tej wielokulturowej historii, ich ilość i urok – to właśnie sprawia, że Nowy Staw jest szczególnym miejscem, gdzie historia spotyka się z nowoczesnością.



„Spichlerz Żuławski” – taki przydomek nadano miastu już w średniowieczu, ponieważ był to ważny ośrodek gospodarczy, w którym na dużą skalę rozwinęły się: handel towarami, w tym płodami rolnymi, browarnictwo, gorzelnictwo oraz młynarstwo. Rzeka Święta stanowiła niegdyś arterię komunikacyjną, po której przez szereg wieków transportowano płody rolne. Wincenty Pol tak pisał o transporcie rzeką Świętą:
 „...Pod dachem, w stodole ładuje się statki nabiątem, mianowicie zaś serami i maśmem, mąką i krupami, całymi łasztami owoców, jarzyn, drobiu, wędlin i wiązanek suchego paliwa, a odbiwszy od progu własnego, dostają się wodą do Gdańska, do Kopenhagi, do Sztokholmu w jedną stronę, a w drugą do Królewca, do Rygi i Petersburga...”

Dramatyczną kartę historii Nowego Stawu wypełniły wyniszczające wojny, pożary i powodzie. Miasto aż 35 razy było nawiedzane przez powodzie i dziesięciokrotnie płonęło. Najgroźniejszy pożar, wzniecony w 1802 r. przez nieostrożnego służącego w jednym z gospodarstw, strawił niemal 90 procent zabudowań miasta, w tym średniowieczny ratusz. Ożywienie gospodarcze miasta nastąpiło w 2 poł. XIX w. Wielkim osiągnięciem było wybudowanie cukrowni, poprowadzenie sieci wąskotorowej kolei żelaznej oraz rozbudowanie miejskiej cegielni i słodowni, zaopatrującej okoliczne browary. W okresie międzywojennym Nowy Staw znalazł się wraz z całym Żuławami w granicach Wolnego Miasta Gdańska. Od czasów założenia, miasto zamieszkiwała ludność polska i niemiecka. Po II wojnie światowej Niemcy opuścili Nowy Staw, a ich miejsce zajęli osadnicy z głębi kraju i ziem wschodnich.

Czy wiesz, że...

W czasie wojen szwedzkich, podczas pierwszego najazdu, wojska króla Gustawa Adolfa zajęły Nowy Staw i urządziły w mieście stałą kwaterę. W 1627 r. pod Nowym Stawem miała miejsce zwycięska bitwa kawalerii – polskiej husarii pod dowództwem hetmana polnego Stanisława Koniecpolskiego z wojskami króla Szwecji. Na kilka tygodni Szwedzi zostali wypędzeni z miasta.


Podczas ponownego najazdu Szwedów zwanego „potopem”, na rozkaz kolejnego króla szwedzkiego Karola Gustawa, nastąpiło w 1657 r. przerwanie wałów i zalanie Żuław, które na okres kilku lat znalazły się pod wodą.



Dawniej i dziś...

Najstarszy dokument z wizerunkiem herbu Nowego Stawu pochodzi z 1395 r. Został wystawiony przez Radę Miejską i opatrzony pieczęcią przedstawiającą trójlistną roślinę z napisem w otoku: **Sigillum Civitatis Nove Piscine** (pieczęć miasta Nowego Stawu).



Stylizowana roślina, zdaniem historyków, wzorowana najprawdopodobniej na trójlistnym wodorosie występującym powszechnie w stawach, jeziorach i rzekach, posłużyła za herb miasta, który w prawie niezmienionej formie używany jest do dziś.



Dawniej i dziś...



Dawniej i dziś...



Dawniej i dziś...



Zwiedzamy Nowy Staw...




Wśród walorów turystycznych Nowego Stawu i okolic można wymienić zarówno zabytki kultury materialnej, od gotyku począwszy, jak i walory przyrodnicze. Miasto zachowało do dziś zabytkowy, średniowieczny układ urbanistyczny i klimat „slow city”. Z dala od wielkomiejskiego zgiełku, życie płynie tu wolno i spokojnie.

Średniowieczny układ urbanistyczny miasta to wpisane do rejestru zabytków, unikatowe w skali regionu historyczne centrum Nowego Stawu, na które składają się: dwa centralnie położone rynki miejskie, średniowieczny układ ulic oraz ślady fosy miejskiej.



Zwiedzamy Nowy Staw...

Domy w centrum zabytkowych rynków miejskich (Rynek Kazimierza Pułaskiego, Rynek Kościuszki) pochodzące z przełomu XIX i XX w. charakteryzują się frontową zabudową.



W niektórych domach przetrwał układ wnętrz sprzed pożaru w roku 1802. W domu przy Ryнку Kościuszki 7 na uwagę zasługują kunsztownie rzeźbione, dwuskrzydłowe drzwi klasycystyczne.



Zwiedzamy Nowy Staw...

Kościół św. Mateusza (Kolegiata Żuławska) to pochodzący z drugiej połowy XIV w. największy kościół na Żuławach. Trzynawowa bazylika, wzniesiona na rzucie prostokąta, z zamkniętym trójbocznie prezbiterium i wieżą od zachodu. Kościół posiada dwukondygnacyjną zakrystię ze sklepieniem gwiaździstym i krzyżowym. W 2002 r. kościół został podniesiony do rangi Kolegiaty Żuławskiej.



Wewnątrz kościoła znajdują się dwa zabytkowe obiekty: późnogotycka figura Madonny z dzieciątkiem z ok. 1500 roku oraz okazały ołtarz główny pochodzący z roku 1609.



Neogotycki kościół ewangelicki („Ołówek”) został zbudowany w latach 1804–1806, w centralnej części zabytkowych rynków Nowego Stawu, na miejscu spalonego w 1802 roku ratusza. W 1863 roku do kościoła dobudowano 50-metrową, ośmioboczną wieżę zwieńczoną spiczastym hełmem, od kształtu której kościół nazwano „Ołówkiem”.






Czy wiesz, że...


Zanim doszło do budowy wieży, trzeba było uzgodnić jej wygląd i wielkość. Znalezienie odpowiedniej dla wszystkich formy, nie było wcale takie łatwe. Aby położyć kres kłótniom na ten temat, mistrz budowlany wyjął z kieszeni kamizelki mały otówek i powiedział: „Tak wygląda wieża!”. Powinna być ośmiokątna z wąskim czubem. Propozycja ta znalazła uznanie i wkrótce, w 1863 roku powstała wysmukła, zwieńczona krzyżem wieża kościelna o wysokości 50 m na granitowym cokole. Z powodu złego, bagnistego podłoża, wieża musiała być zbudowana nie tylko na rusztowaniu palowym, lecz także odsunięta od budowli głównej i połączona z nią niskim zadaszonym przejściem. Tej budowli łączącej wieżę z pozostałą bryłą, kościół zawdzięcza specyficzny wygląd.

Źródło: „Legendy Ziemi Nowostawskiej”, Wiesław Jedliński przy współpracy Eudokiusza Oleszczuka.



Obecnie w kościele poewangelickim znajduje się **Galeria Żuławska**, udostępniona do zwiedzania turystom, którzy nieodpłatnie mogą zwiedzać, nie tylko piękne wnętrze kościoła ze szklaną podłogą odsłaniającą ślady średniowiecznego ratusza, ale również obejrzeć prezentowane tam wystawy, koncerty i inne wydarzenia kulturalne. Jest to również tętniące życiem miejsce spotkań mieszkańców Nowego Stawu i okolic.





Dom podcieniowy z 1820 roku, usytuowany przy ul. Gdańskiej jest charakterystycznym przykładem żuławskiej architektury wiejskiej. To bardzo dobrze utrzymany drewniany dom o szkieletowej konstrukcji z piętrową nadstawką, charakterystycznym sześciostupowym podcieniem i klasycznymi drzwiami wejściowymi.



Dom secesyjny przy ul. Jana Pawła II 7 to murowany, dwupiętrowy budynek z ryglowym szczytem i drewnianą werandą.



Budynek Gimnazjum Zespołu Szkolno-Przedszkolnego w Nowym Stawie został wzniesiony w 1898 roku przy dzisiejszej ul. Mickiewicza jako siedziba domu sierot. Od 1946 do 2011 r. znajdowała się tam siedziba pierwszego na Żuławach technikum rolniczego.



Wieża ciśnień to wyróżniająca się w krajobrazie miasta smukła, ceglana wieża z 1921 r. Budowę miejskich wodociągów w Nowym Stawie rozpoczęto w roku 1914. Projekt wieży ciśnień został zatwierdzony tego samego roku, natomiast jej budowę ukończono dopiero po zakończeniu I wojny światowej.



Stodownia to znajdujący się w obrębie zabytkowego centrum miasta przemysłowy obiekt, stanowiący unikalny zespół browaru z 2 poł. XIX wieku.



Wycieczki po okolicy...

Okolice Nowego Stawu przyciągają ciszą, spokojem, czystym powietrzem i wyjątkowym żuławskim krajobrazem. Można tu zobaczyć kilka ciekawych miejscowości, w których zachowały się nieliczne ślady mennonitów – dawnych holenderskich osadników zwanych na Żuławach „olędrami”. Mennonici pozostawili po sobie domy podcieniowe, zagrody, cmentarze i liczne urządzenia odwadniające.

Cmentarz w Świerkach to nekropolia ulokowana pośrodku wsi, na której do dziś zachowało się kilka interesujących nagrobków m.in. z 1863 i 1882 r., charakterystycznych dla żuławskich cmentarzy (tzw. stele, czyli ustawione pionowo płyty nagrobne wykonane z kamienia lub drewna).



Zespół starych domów z XVIII i XIX wieku w Świerkach, wśród których wyróżnia się dom podcieniowy z 1866 r. – ciekawy przykład młodszej formy żuławskiego domu podcieniowego.



Wycieczki po okolicy...

Kościół św. Bartłomieja w Świerkach został wzniesiony w 1798 roku jako zbor ewangelicki, a obecnie jest katolickim kościołem parafialnym. Wyjątkowy wygląd kościół zawdzięcza murowano-ryglowej konstrukcji i drewnianym, rzeźbionym drzwiom. Wewnątrz znajduje się bogate wyposażenie m.in. barokowy ołtarz.



Wycieczki po okolicy...

Kościół Podwyższenia Krzyża Świętego w Myszewie to gotycki zabytek z XIV wieku charakteryzujący się jednonawową bryłą z prosto zamkniętym prezbiterium, drewnianym, płaskim stropem oraz neogotycką kruchtą. Na wschodniej ścianie kościoła znajdują się tablice z XIX wieku pokazujące, do jakiej wysokości sięgały wody, nawiedzających region powodzi.



Nieodłącznym elementem żuławskiego krajobrazu były liczne wiatraki odwadniające, które dziś zostały zastąpione przez inne „wiatraki”, produkujące energię odnawialną. Znajdująca się na terenie gminy farma wiatrowa może zasilić w energię ok. 50- tysięczne miasto.



Malowniczy teren miasta i gminy Nowy Staw sprzyja uprawianiu aktywnej turystyki, zarówno pieszej, rowerowej, jak i wodnej.

Pieszco...

Zwiedzając teren gminy Nowy Staw można skorzystać z kilku szlaków do wędrówek pieszych i nordic-walking.

Szlak Kopernikowski biegnie z Torunia poprzez Malbork do Fromborka i przechodzi na terenie gminy Nowy Staw przez wsie: Półmieście, Myszewo i Lubstowo.

Szlak Wielkich Żuław wiedzie wzdłuż ciągu dróg z Malborka przez Laski – Nowy Staw do Nowego Dworu Gdańskiego.

Szlak Starych Traktów to historyczny szlak łączący Elbląg z Gdańskiem, który przechodzi przez Jegłownik – Myszewo – Nidowo – Marynowy do Ostaszewa, dalej promem przez Wisłę do wsi Leszkowy.

Prawobrzeżny Szlak dolnego Nogatu biegnie wzdłuż rzeki Nogat poprzez miejscowości: Stogi – Kościeleczyki – Kałdowo – Szawałd – Półmieście – Myszewo – Panieńska Łacha – Michałowo.

Szlak rzeczek południowo-żuławskich koncentruje się wokół rzeki Świętej oraz jej dopływów: Kanatu Panieńskiego, Starego Nogatu i Lichnowskiej Strugi. Trasa biegnie od miejscowości Lichnowy poprzez Nowy Staw, Tuję, Marynowy i kończy w miejscowości Świerki w gminie Nowy Staw.



Rowerem...

Miłośników podróżowania na „dwóch kółkach” zainteresują szlaki rowerowe przebiegające po okolicach Nowego Stawu.

Rowerowy Szlak Mennonitów biegnący z Gdańska do Elbląga kluczy po Żuławach Wiślanych, zahaczając o ciekawe zabytki pozostawione po menonitach.

Rowerowy Szlak Zamków Gotyckich przebiega w gminie Nowy Staw od granicy z gminą Lichnowy poprzez Trępnowy, Laski i Tralewo do granicy z gminą Malbork. Większą część szlaku stanowi bezpieczna ścieżka pieszo-rowerowa.



Na wodzie...

W Nowym Stawie rozpoczyna się liczący 24 km szlak kajakowy Wielkiej Świętej i Tugi, który biegnie poprzez Nowy Dwór Gdański i Tujsk do Rybiny. Rzeka przepływa przez serce Żuław Wiślanych - teren niezwykle malowniczy i obfitujący w dzikie zakątki przyrody oraz zabytki architektury i techniki. Szlak ten jest częścią drogi wodnej Pętla Żuławska.



Na amatorów turystyki wodnej czeka w Nowym Stawie nowoczesna przystań kajakowa na rzece Świętej wraz z zapleczem w postaci: wypożyczalni kajaków, pola biwakowego ze stanowiskami dla camperów, z infrastrukturą sanitarną, wiatami turystycznymi oraz nowoczesnym kompleksem sportowo-rekreacyjnym.



Aktywnie...

Na terenie Ośrodka Sportu i Rekreacji w Nowym Stawie można skorzystać z kilku nowoczesnych, wyposażonych w sprzęt sportowy, obiektów np. zespołu boisk sportowych typu Orlik, boiska do gry w siatkówkę plażową, siłowni i sali fitness. Na najmłodszych czeka przyjazny i bezpieczny plac zabaw, a na wszystkich siłownia na wolnym powietrzu.



Czy wiesz, że...

Według kronikarza Jordanesa – w VI wieku Wisła miała aż trzy ujścia i jednym z nich była rzeka Święta. Taki stan rzeczy przetrwał do XIV wieku, kiedy rzekę odcięto podczas osuszania delty i budowania wałów Wiślanych, chroniących do dzisiaj przed powodzią.



W poszukiwaniu skarbu... questing w Nowym Stawie

Quest

Ruszaj po przygodę!

Nowy Staw
żaławskie miasto handlowe



Rowerowe Szlaki
Zamków Gołychich

Quest to nieoznakowany szlak turystyczny.
Podążaj za wierszowanymi wskazówkami, by odnaleźć skarb.



„Europejski Fundusz Rolny na rzecz Rozwoju Obszarów Wiejskich: Europa Inwestująca w obszary wiejskie.”
Operacja współfinansowana ze środków Unii Europejskiej w ramach Osi 4 LEADER Programu Rozwoju Obszarów Wiejskich na lata 2007-2013.
Publikacja opracowana w ramach projektu współpracy „Społeczność Żółtych Żółci” przez Lokalną Grupę Działania Kłosa Dobrego Powiatu Powiatąską Lokalną Grupę Działania oraz Lokalną Grupę Działania Społeczność Żółta.
Instytucje zarządzające Programem Rozwoju Obszarów Wiejskich na lata 2007-2013: Minister Rolnictwa i Rozwoju Wsi.

Dzisiaj na moście w Nowym Stawie kolego,
Zaczynasz swoją przygodę krążącą wokół tematu wodnego.
Z questem w dłoni, który także o świetności miasta opowie historie,
Ruszasz na szlak przygód, z ołówkiem - żeby nie zapomnieć.

Woda dla tego miasta od zawsze niezwykle ważna była
I także o bogactwie miasta stanowiła.
Wyobraź sobie, że dawniej Nowy Staw nad wielką wodą był
I rozległy handel z innymi miastami prowadził.
Lecz gdy Zalew Wiślany uległ spłyceciu,
Tereny Nowego Stawu poddano osuszeniu.
Została po tej wodzie tylko ta rzeka, Świętą zwaną,
Jednak - co wyjątkowe - w jej dolnym biegu, jako Tuga znana.
To dzięki tej rzece i wielkim przywilejom miasto się rozwinęło
Tak bardzo, że niejedno w okolicy takich praw pragnęło.

Ale zanim poznasz ciekawe historie,
Przyjrzyj się jeszcze rzece i ruszaj spokojnie.
Tam, gdzie zamiast światełka w tunelu na końcu Twej drogi,
Zobaczysz mur cegiel - niech w tym kierunku prowadzą Cię nogi.

A więc zaczynamy historię Ci opowiadać,
Z gospodarczego sukcesu miasta będziemy się spowiadać.
Już w XIV wieku, jak podają dzieje,
30 jatek rzeźniczych i kilkunastu rzemieślników tutaj funkcjonuje.
A do tego olejarni i wytwórni prochu, dodać należy
W co, w dzisiejszych czasach, trudno jest uwierzyć.
Także sukno w owych czasach tutaj sprowadzane było,
I o zamożności mieszkańców również świadczyło.

Ważne przywileje w wieku XV miasto otrzymało,
Ale obowiązków mieszkańcom też nie brakowało.
Musieli usypywać wały ochronne i kopać rowy odwadniające,
Ale mogli łowić ryby w okolicach i hodować bobra błotnego, co
interesujące?

Tyle też miasto dzięki swojej gospodarce zarabialo,
Że dwa razy więcej od Malborka podatków Zakonowi płacić
musiało.
Później także wyłączność transportu na rzece Świętej i zbyt
towarów do Gdańska otrzymało,
Co ze szczególnymi względami i dużym prestiżem się wiązało.

Już zapewne doszedłeś do serca miejscowości,
Stań, spójrz w prawo i w lewo, będąc od zlokalizowanej przed Tobą
budowli, w pewnej odległości.

Już wiesz zapewne, że to **R□N□□** miejski,
ale dziwna sprawa,
W jego centrum stoi ta budowla ceglana, dzieląc go na dwa.

Budowla ta, to dawny kościół ewangelicki, dziś galeria -

□□□□□□□□ potocznie zwana,

Musisz znaleźć na niej tablicę, a jej nazwa będzie rozszyfrowana.



Lecz hola! Zanim wyruszysz na jej poszukiwania, zapamiętaj gdzie
jesteś, bo zaraz tu wrócisz,
Zaraz po tym, gdy się współczesnej nazwy galerii nauczysz.

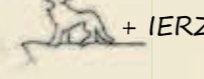
I co, znalazłeś? Spisałeś, co trzeba? Wracaj więc tam, gdzie bok widzisz
budynku,
I idź we wskazanym przez znak koloru chmury na błękitnym niebie
kierunku.

Ale idąc w tamtą stronę, mój drogi kolego, przyjrzyj się też zabudowie,
Po prawej masz dom inny jak wszystkie - dawniej było można pokój
wynająć tu sobie.

Teraz drogi czeklu, szukaj najpotężniejszego źródła światła,
lecz sztucznego,
Kolo niewielkiej fontanny zlokalizowanego.
Jeśli już w jej pobliżu, pora przysłać właśnie,
na poznanie przez Ciebie kolejnych ciekawostek - ale to nie baśnie.

Dzięki temu, że wokół miasta urodzajne niezwykle gleby się
znajdowały,
Które wcześniej wodzie wydarte zostały,
Oraz dzięki bliskości dużych miast gdzie handlowano,
Mieszkańców Nowego Stawu za majątnych ludzi miano.
Ojciec córce wielki majątek, gdy za mąż wychodziła, dawał,
Dzieci swoje na studia także zagranicę wysyłał.
A dziewczyny i kobiety bogate stroje w mieście nosiły
I o swoim dobrobycie w ten sposób - chcąc nie chcąc - donosiły.

O dokumencie najważniejszym w mieście wspomnieć też należy,
pochodzi z XVI wieku, jego nazwa to



Czy wiesz że...



Ulotkę questową „Ruszaj po przygodę! Nowy Staw żaławskie miasto handlowe”
można pobrać w:
Urzędzie Miejskim w Nowym Stawie ul. Bema 1,
Galerii Żaławskiej, Rynek Kościuszki,
Nowostawskim Centrum Kultury i Biblioteki, ul. Jana Pawła II 2,
Ośrodku Sportu i Rekreacji, ul Sportowa 5,
oraz z internetu (www.nowystaw.pl, www.noknowystaw.civ.pl, www.osirnowystaw.pl).



Ciekawe wydarzenia...

W ciągu całego roku turyści mogą razem z mieszkańcami Nowego Stawu integrować się i bawić podczas wydarzeń kulturalnych odbywających się w Galerii Żuławskiej oraz imprez odbywających się cyklicznie:

Marzec – Festiwal Smaku Wielkanocnego,

Kwiecień /Maj – Złot aut grupy VAG,

Maj – Majówka,

Czerwiec – Dzień Dziecka, Dzień Nowego Stawu,

Lipiec/Sierpień – festiwal „Żuławy w rytmie disco”,

festyn „Zakończenie Lata”,

Wrzesień – dożynki, rajd rowerowy „Żuławy Wkoło”,

Październik – koncert charytatywny „Jak oni śpiewają”,

Grudzień – Festiwal Smaku Bożonarodzeniowego.

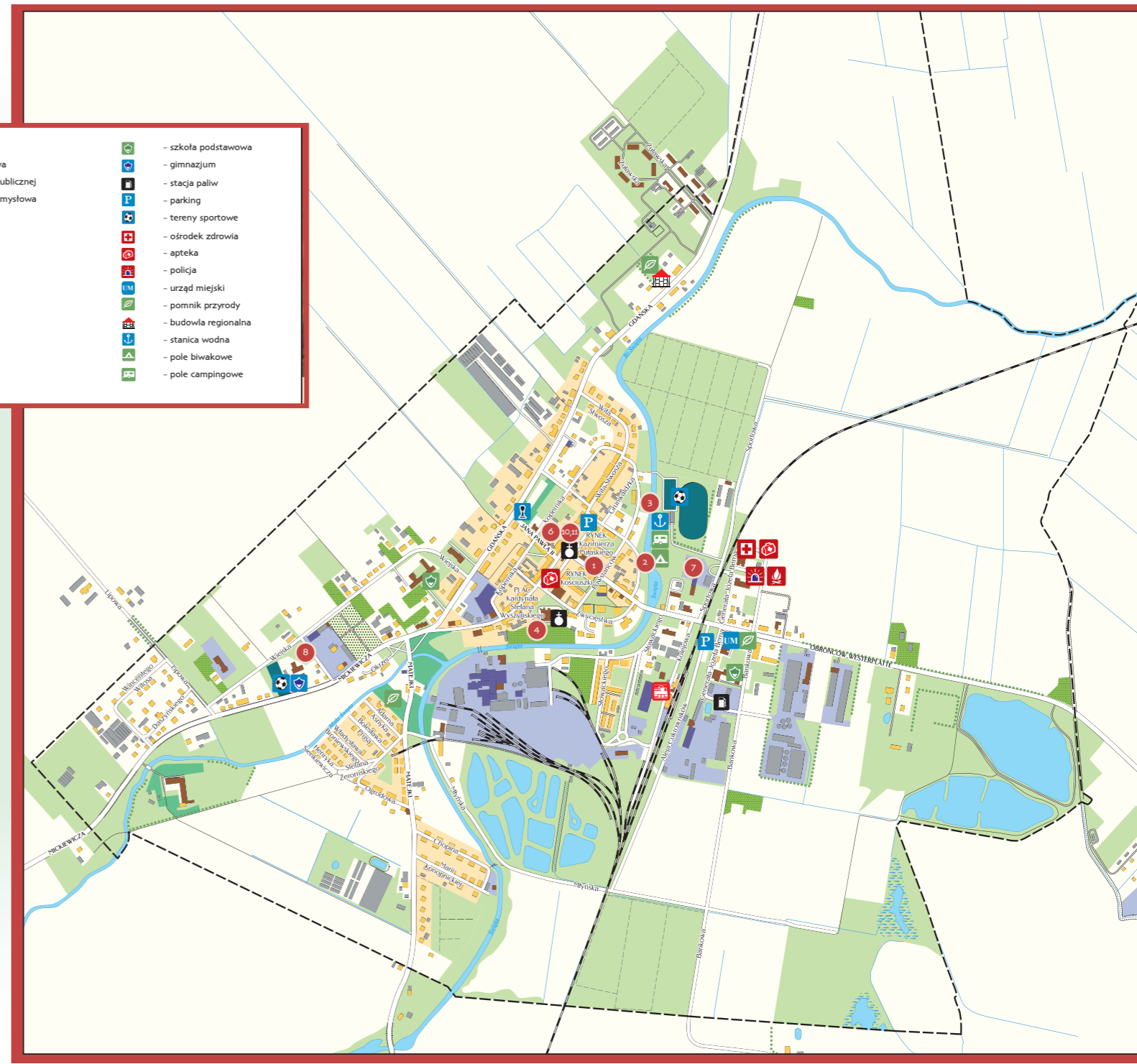




Zagadka...

Znajdź na zdjęciu herb Nowego Stawu.





Folder wydany w ramach projektu pt.: „Promowanie turystycznej atrakcyjności miasta i gminy Nowy Staw poprzez wydanie publikacji”.



Urząd Miejski w Nowym Stawie
82-230 Nowy Staw, ul. Bema 1
tel. + 48 55 271 51 00, fax. + 48 55 271 51 23
www.nowystaw.pl
email: um@nowystaw.pl

Tekst:

Anna Uzdowska, Sylwia Jamiołkowska-Pompa

Zdjęcia:

z archiwum Urzędu Miejskiego w Nowym Stawie,
LGD „Spichlerz Żuławski”
oraz ze zbiorów Jacka Agejczyka

Nakład: 3000 egz.

Rok 2015

Wydawca:



Opracowanie graficzne, skład, druk:
IMAGINE DESIGN GROUP
ul. Radzikowskiego 100/57, 31-315 Kraków
tel. 12 353 01 68 / 501 46 80 50
e-mail: wydawnictwo@idgreklama.pl
www.idgreklama.pl

ISBN: 978-83-63036-79-9





Europejski Fundusz Rolny na rzecz Rozwoju Obszarów Wiejskich



Program Rozwoju Obszarów Wiejskich na lata 2007-2013

Europejski Fundusz Rolny na rzecz Rozwoju Obszarów Wiejskich: Europa inwestująca w obszary wiejskie

Publikacja współfinansowana ze środków Unii Europejskiej w ramach Osi 4-LEADER Programu Rozwoju Obszarów Wiejskich na lata 2007-2013

Instytucją zarządzającą Programem Rozwoju Obszarów Wiejskich na lata 2007-2013 jest Ministerstwo Rolnictwa i Rozwoju Wsi.

ISBN: 978-83-63036-79-9