






Mapa przebiegu
"Długodystansowego Szlaku Konnego
im. Marion Dönhoff"
z Olsztyna do Sztynortu

Mapa nr 1

Skala 1:25 000



Legenda

- Główna trasa szlaku
- - - Odcinki dojazdowe, łącznikowe
-  Miejsca niebezpieczne
-  Miejsca noclegowe w stajniach, stadninach
-  Gospodarstwa, pensjonaty z możliwością noclegu i miejscem dla koni
-  Popasy
-  Wodopoje, miejsca z dostępem do wody

Artur Sobczek Paweł Paszczołowski
ul. Pomorska 8/10, 10-669 Olsztyn
Tel. 502353449, 502445629
www.las-projekt.pl